

市道の路線の認定図
(令和2年9月議会)

盛岡市

凡例

起点 **終点**



実線：認定又は変更増区間
破線：廃止又は変更減区間



認定 変更 (Ab)

(認定)
Ab 789 岩脇町8号線
L=151.6m

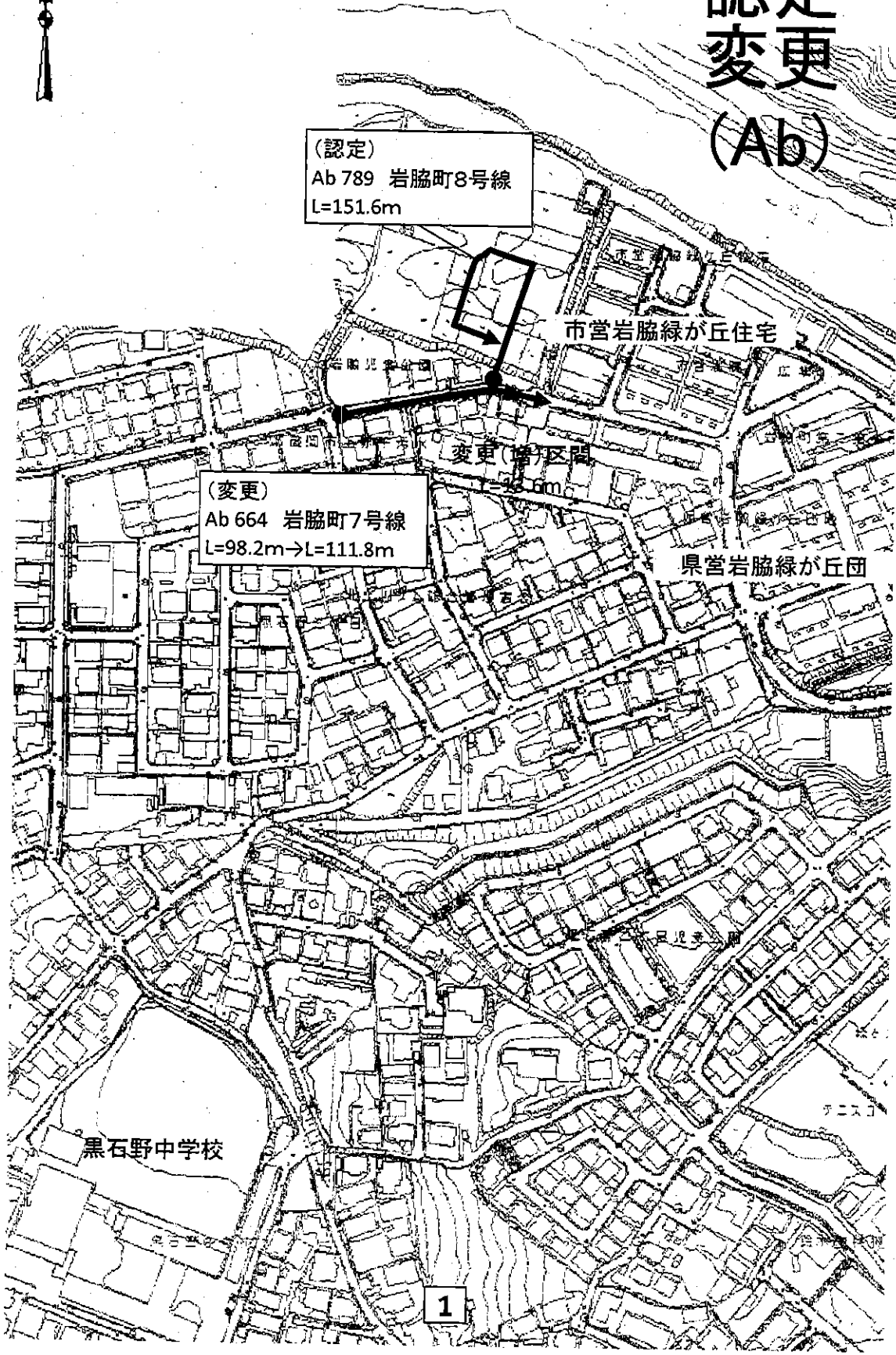
市営岩脇緑が丘住宅

(変更)
Ab 664 岩脇町7号線
L=98.2m→L=111.8m

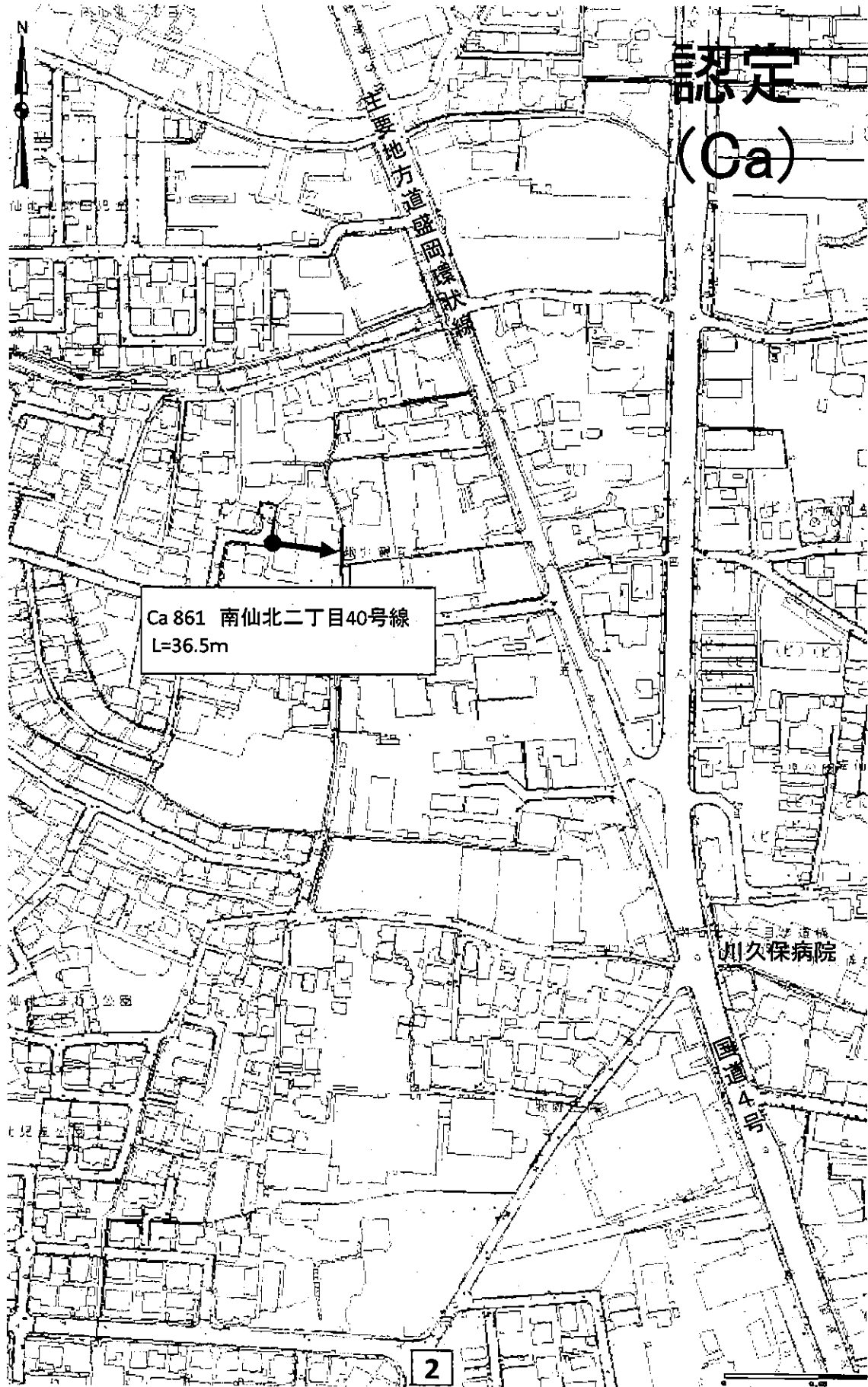
変更(増)区間

県営岩脇緑が丘団

黒石野中学校



認定 (Ca)



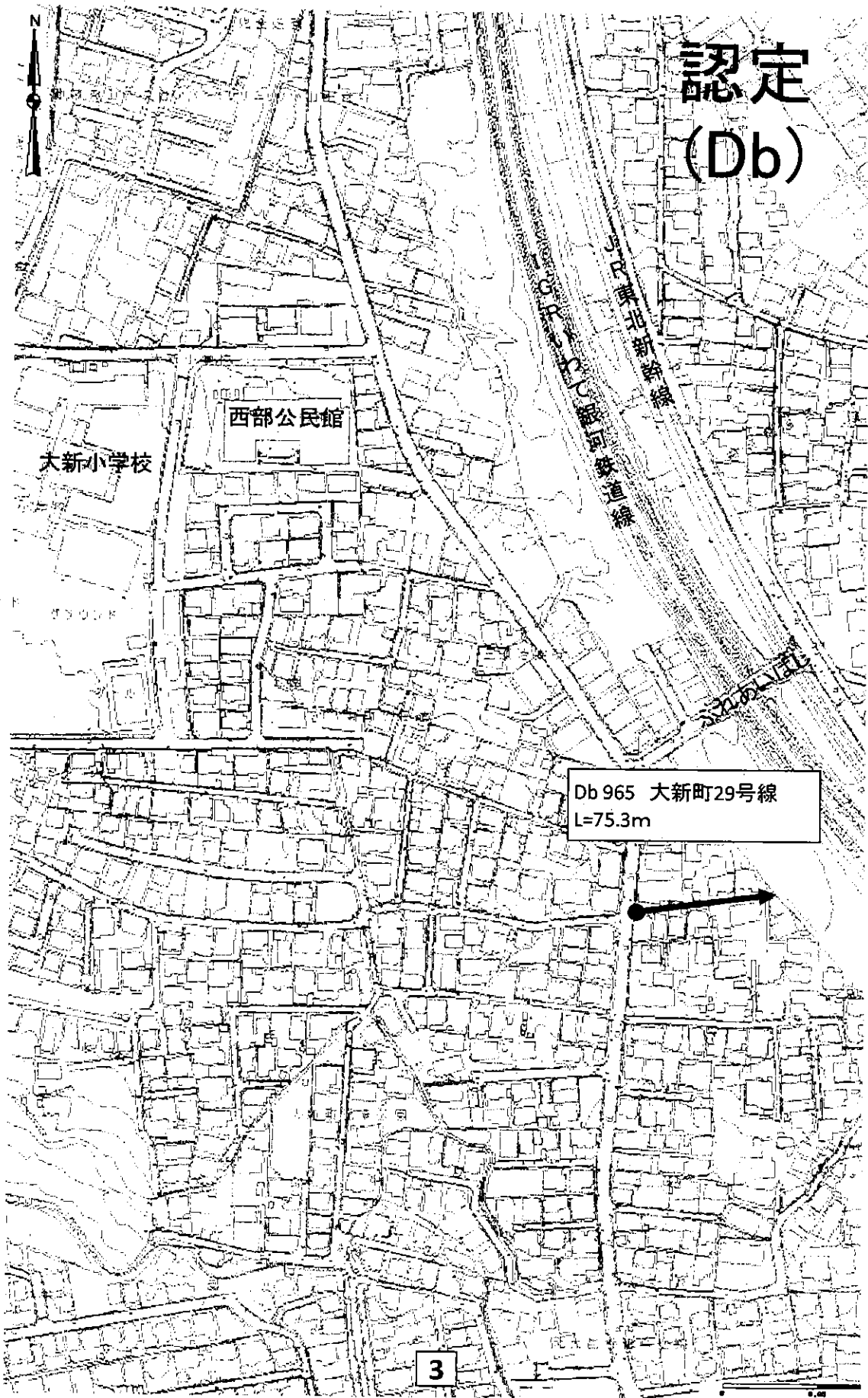
Ca 861 南仙北二丁目40号線
L=36.5m

2

川久保病院

国道4号

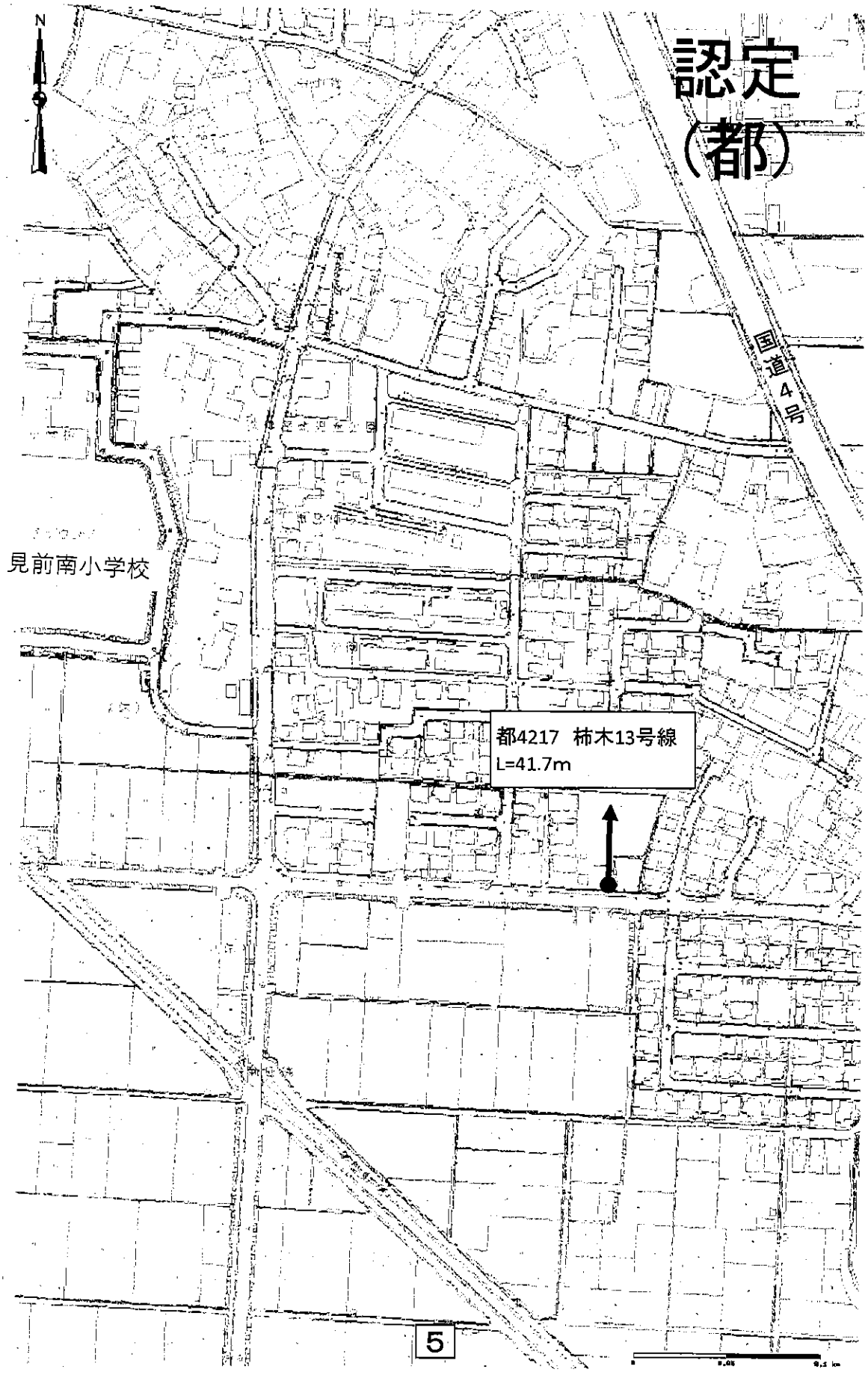
認定 (Db)



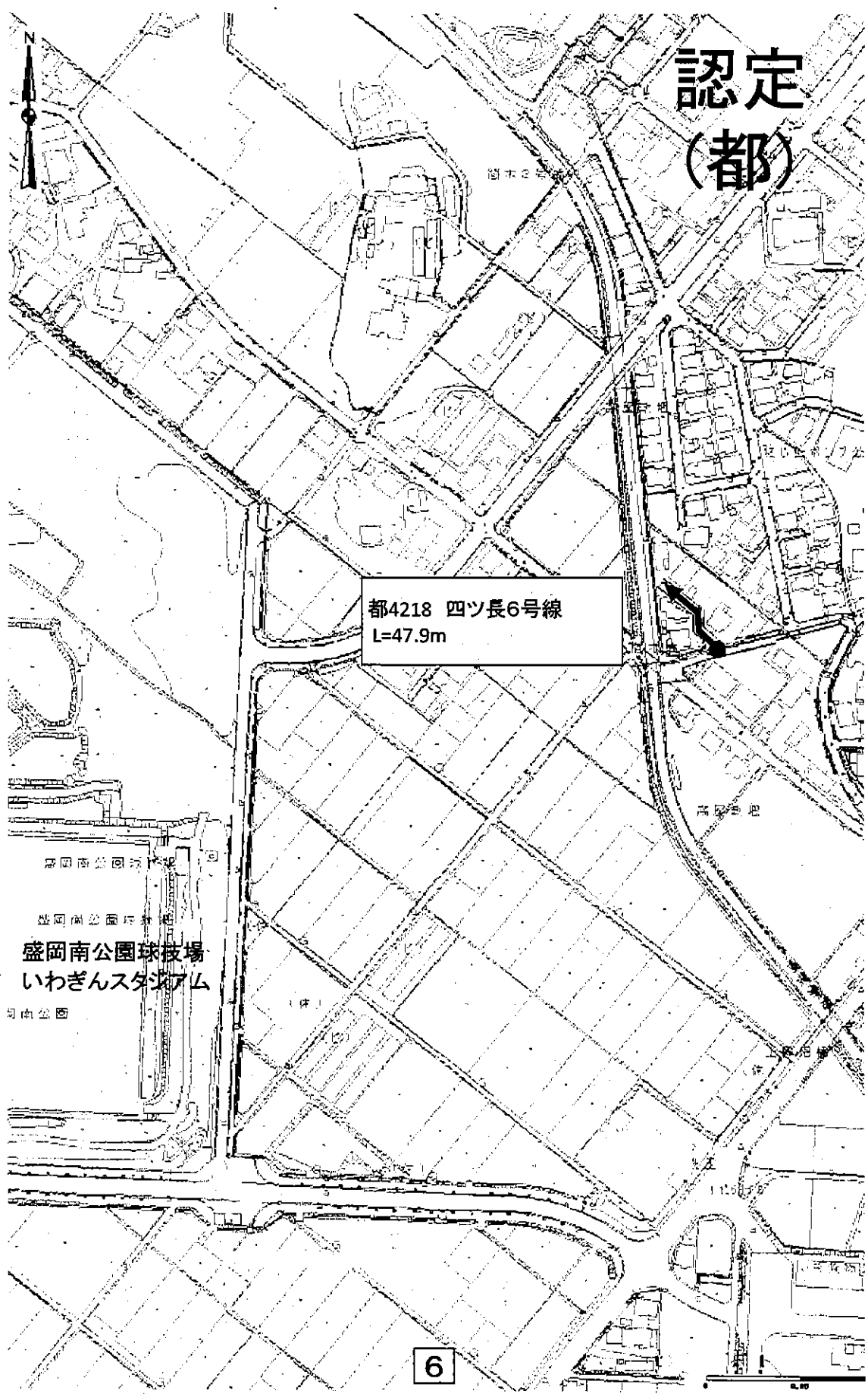
認定 変更 (都)



認定 (都)



認定 (都)



都4218 四ツ長6号線
L=47.9m

盛岡南公園
盛岡南公園球技場
いわぎんスタジアム
盛岡公園

廃止変更 (Ca)



(変更)
Ca 274 向中野19号線
L=374.8m→L=344.8m

変更(減)区間
L=30.0m

(廃止)
Ca 276 向中野21号線
L=346.5m

変更 (都)

