市道の路線の認定図
（平成31年3月議会）

盛　岡　市

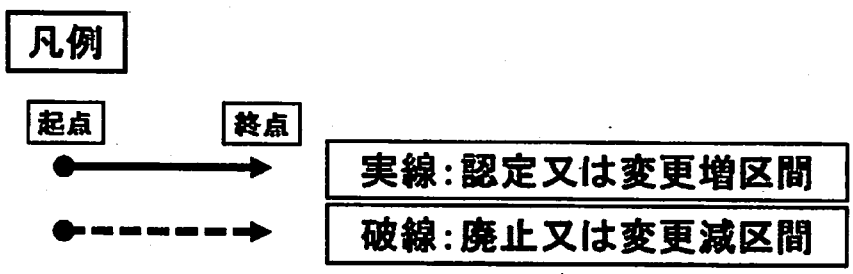
凡例
起点
終点
実線：認定又は変更増区間
破線：廃止又は変更減区間

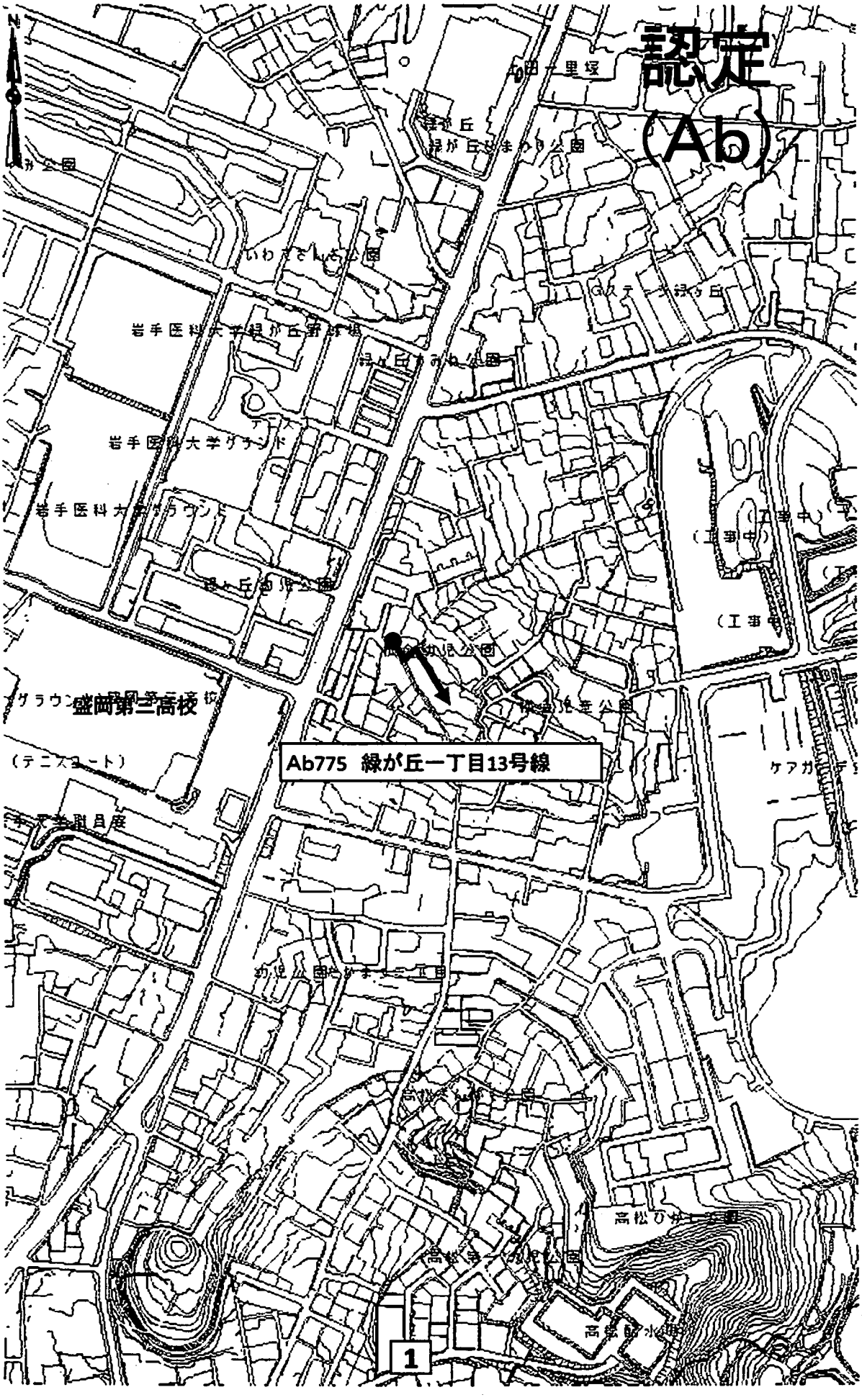
認定
(Ab)
Ab775 緑が丘一丁目13号線
盛岡第三高校
1

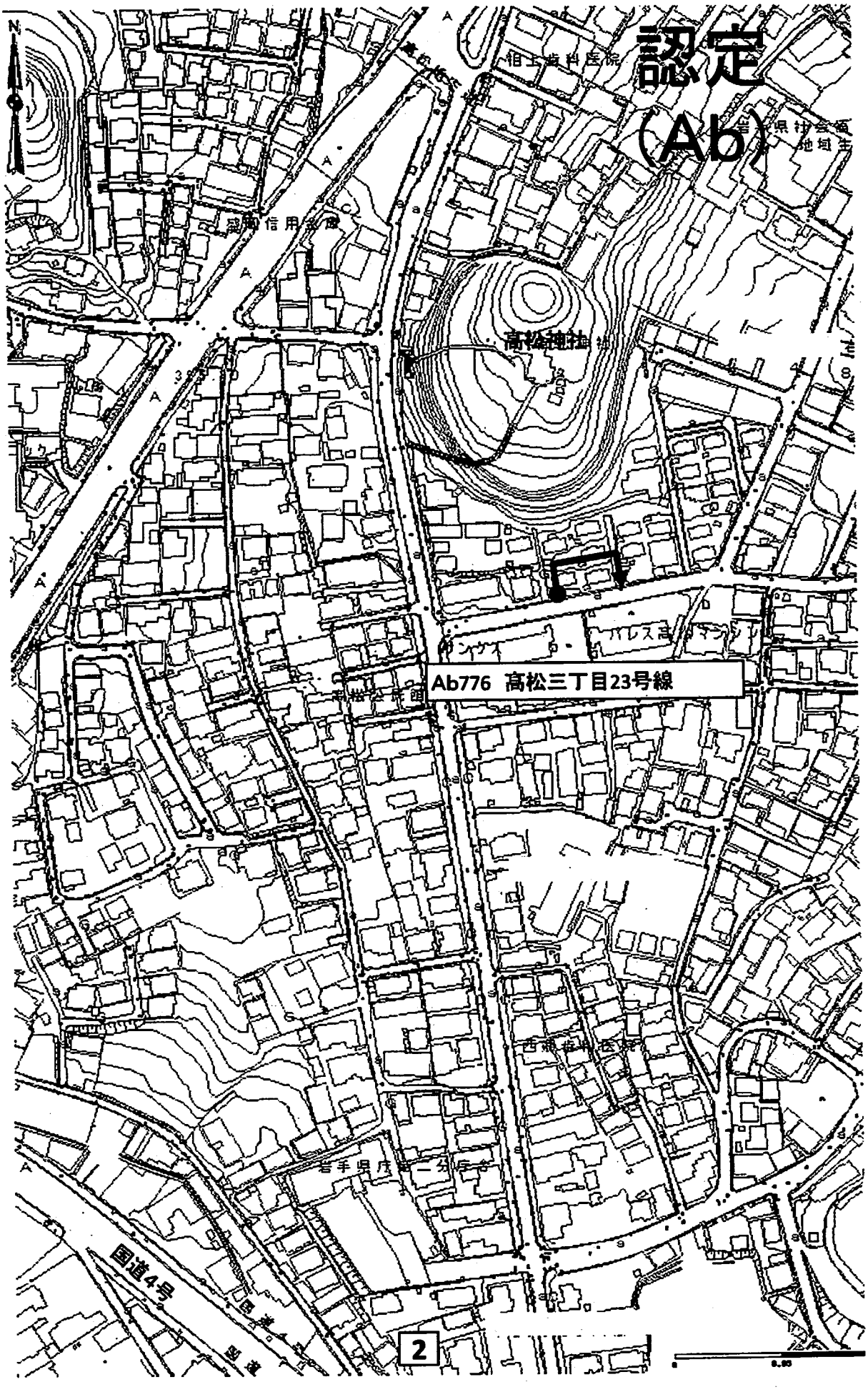
認定
(Ab)
Ab776 高松三丁目23号線
2

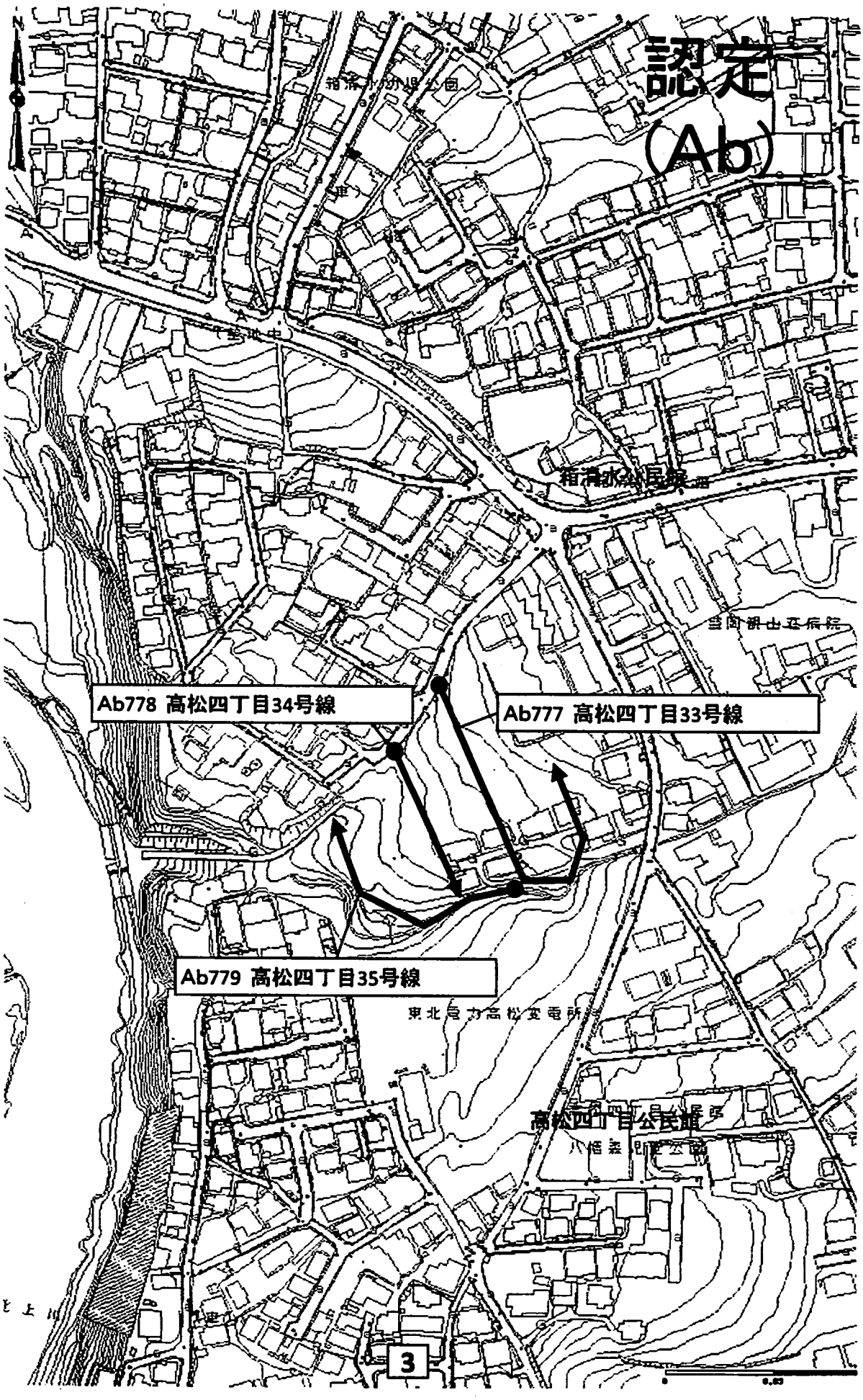
認定
(Ab)
Ab778 高松四丁目34号線
Ab777 高松四丁目33号線
Ab779 高松四丁目35号線
3

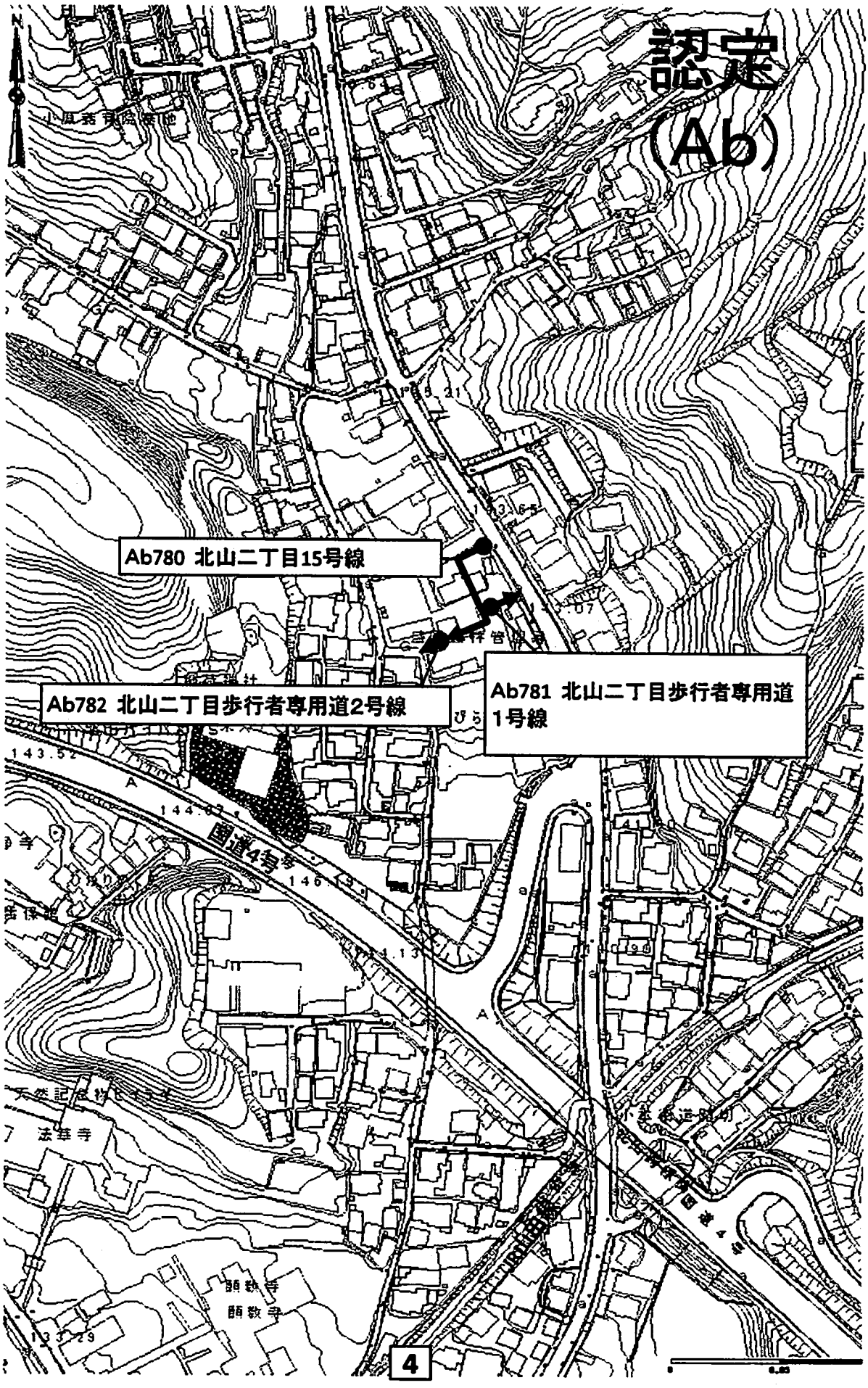
認定
(Ab)
Ab780 北山二丁目15号線
Ab781 北山二丁目歩行者専用道
1号線
Ab782 北山二丁目歩行者専用道2号線
国道4号
4

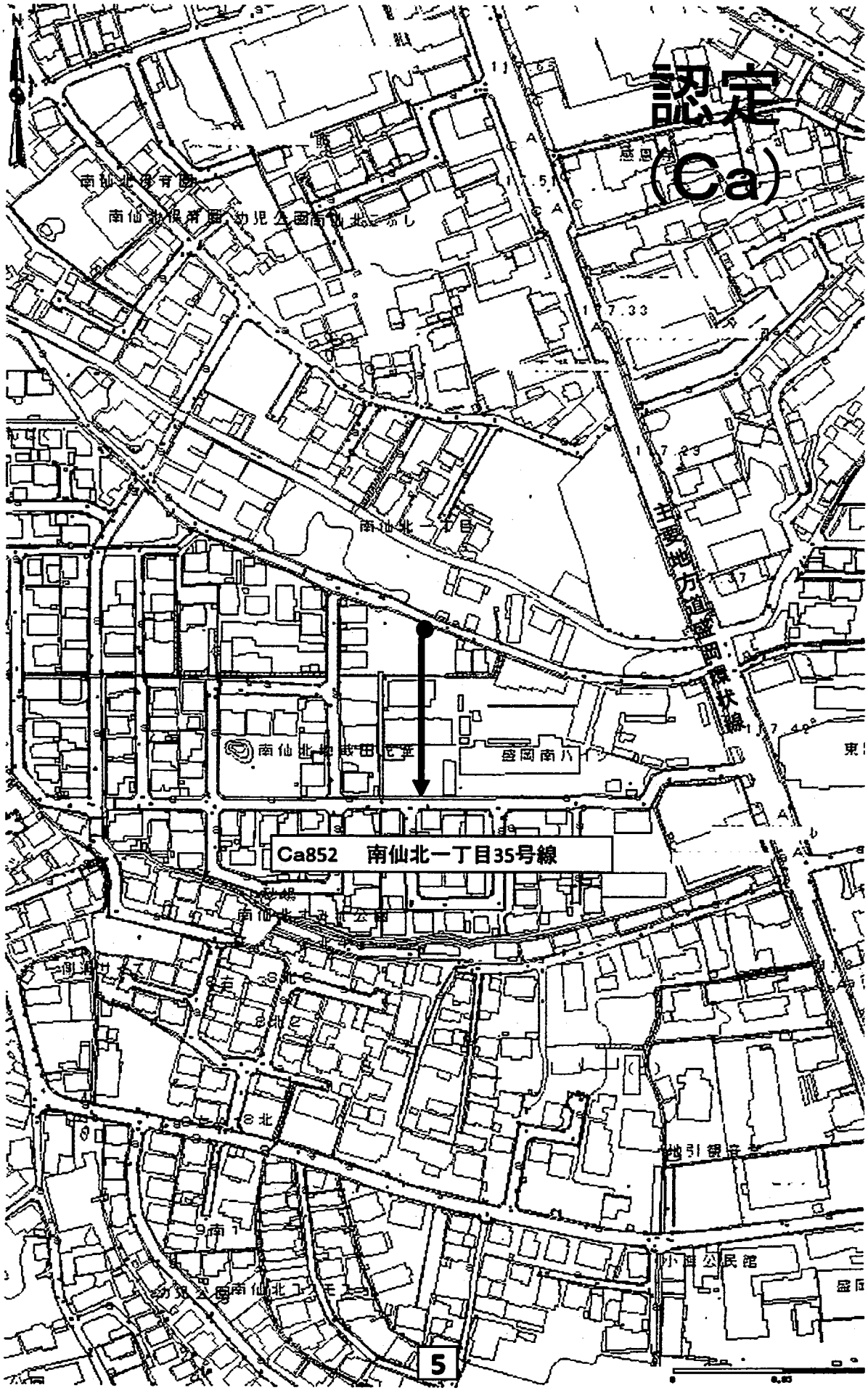
認定
(Ca)
Ca852　南仙北一丁目35号線
5

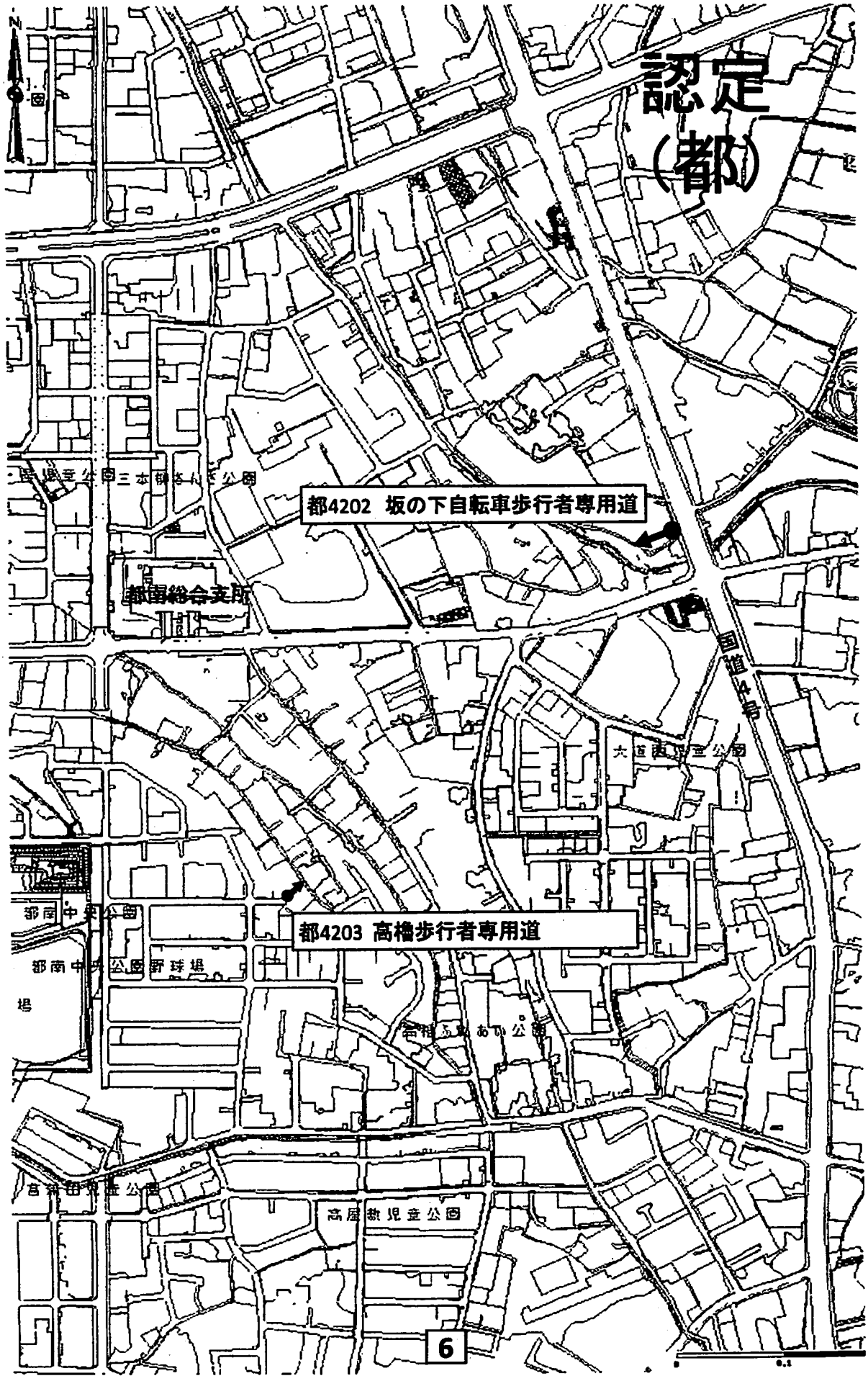
認定
(都)
都4202 坂の下自転車歩行者専用道
都南総合支所
都4203 高櫓歩行者専用道
都南中央公園
都南中央公園野球場
高屋敷児童公園

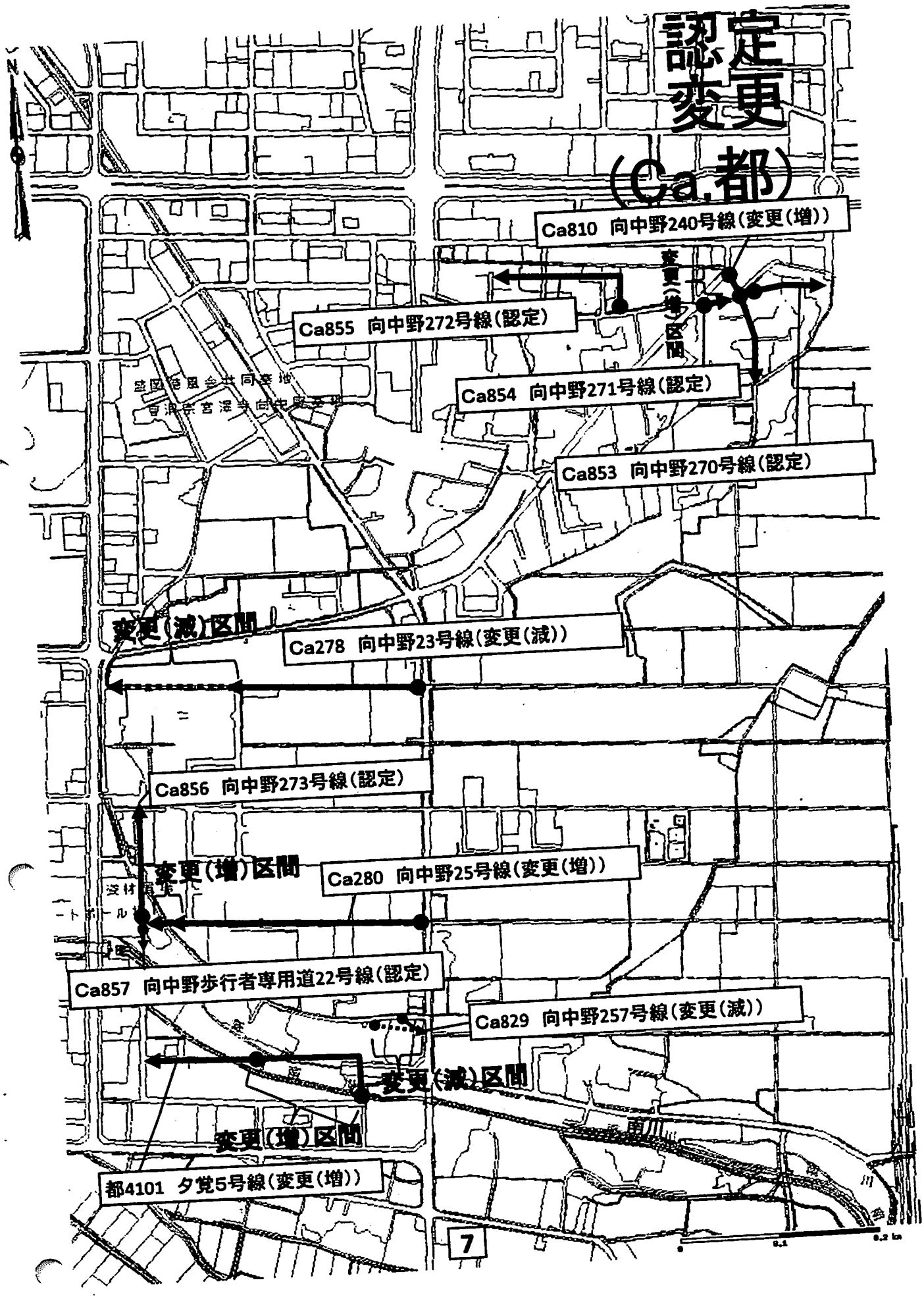
認定
変更
(Ca,都)
Ca810 向中野240号線(変更(増))
変更(増)区間
Ca855 向中野272号線(認定)
Ca854 向中野271号線(認定)
Ca853 向中野270号線(認定)
変更(減)区間
Ca278 向中野23号線(変更(減))
Ca856 向中野273号線(認定)
変更(増)区間
Ca280 向中野25号線(変更(増))
Ca857 向中野歩行者専用道22号線(認定)
Ca829 向中野257号線(変更(減))
変更(減)区間
変更(増)区間
都4101 夕覚5号線(変更(増))
7

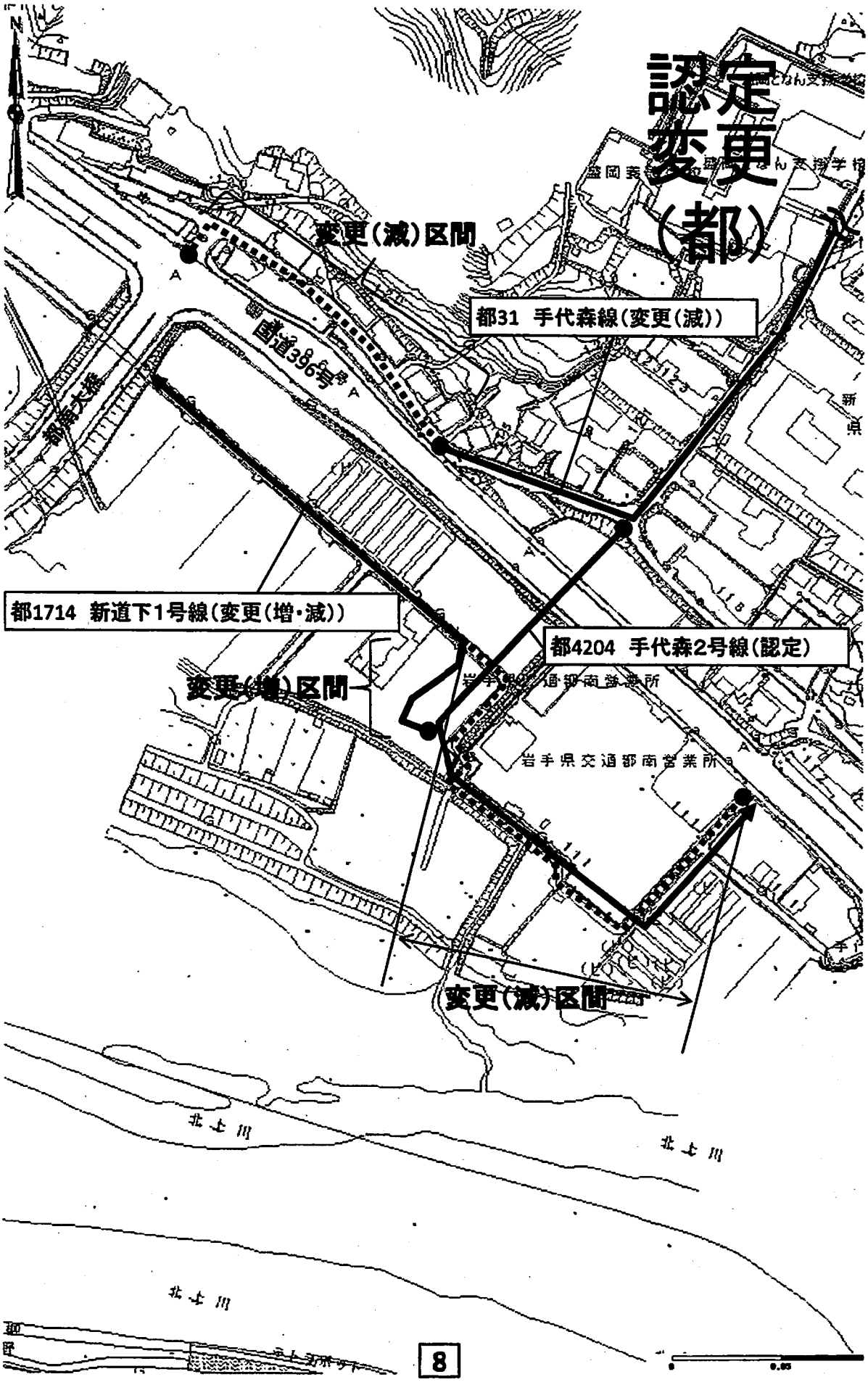
認定
変更
（都）
変更（減）区間
都31 手代森線（変更（減））
都1714 新道下1号線（変更（増・減））
都4204 手代森2号線（認定）
変更（増）区間
変更（減）区間
岩手県交通都南営業所
北上川
北上川
北上川

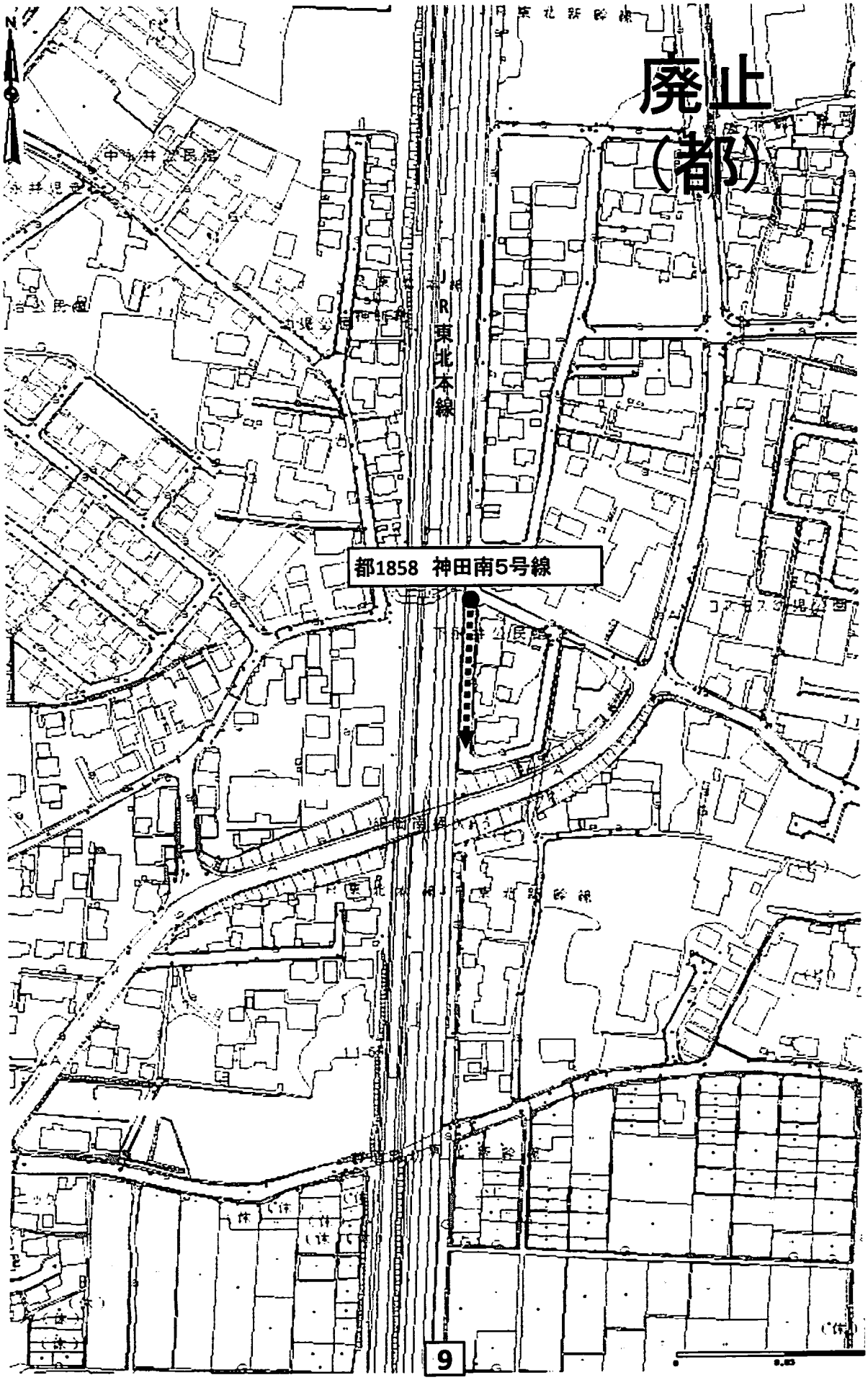
廃止
（都）
JR東北本線
都1858 神田南5号線
9

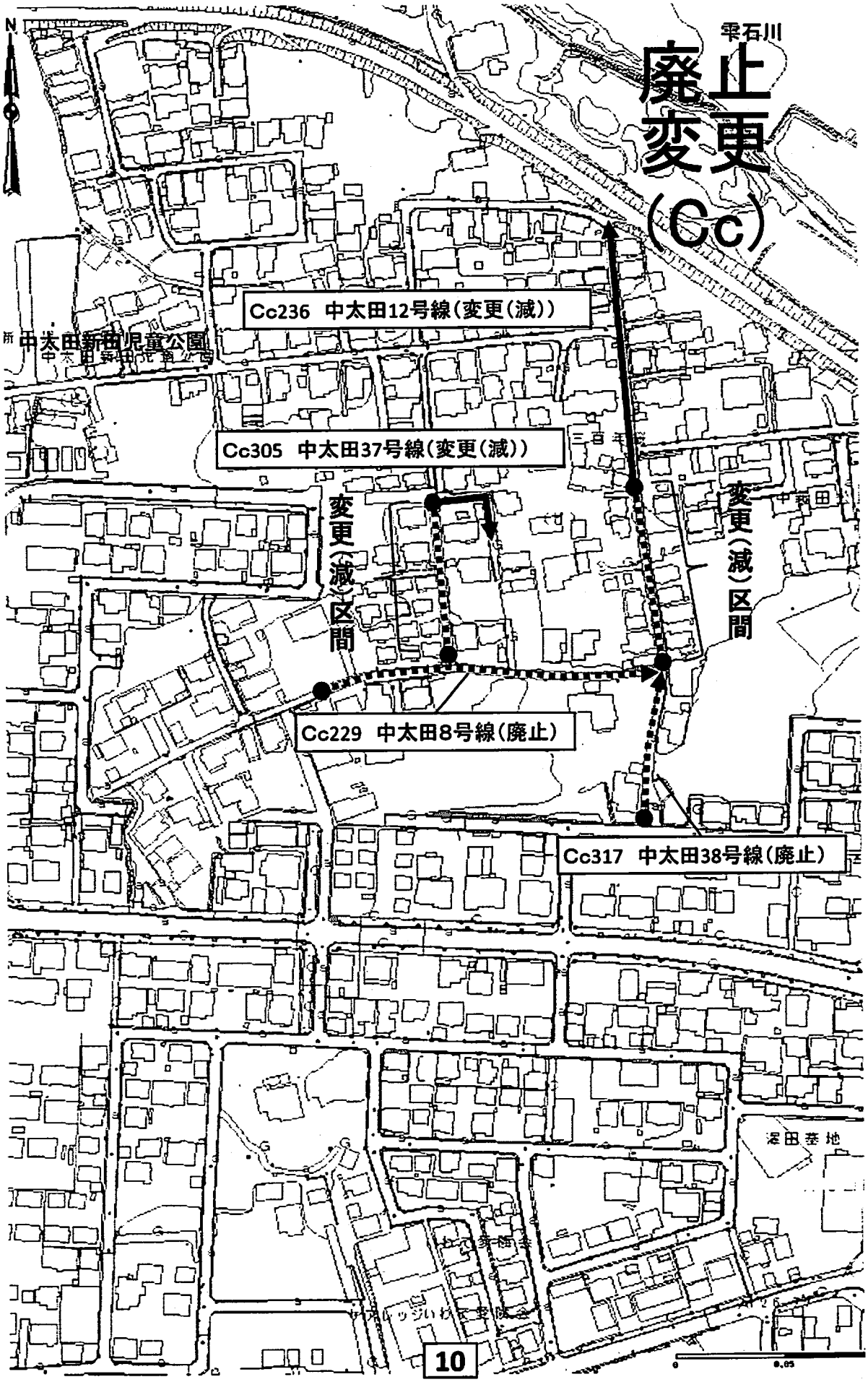
雫石川
廃止
変更
(Cc)
Cc236 中太田12号線(変更(減))
中太田新田児童公園
Cc305 中太田37号線(変更(減))
変更(減)区間
変更(減)区間
Cc229 中太田8号線(廃止)
Cc317 中太田38号線(廃止)
10

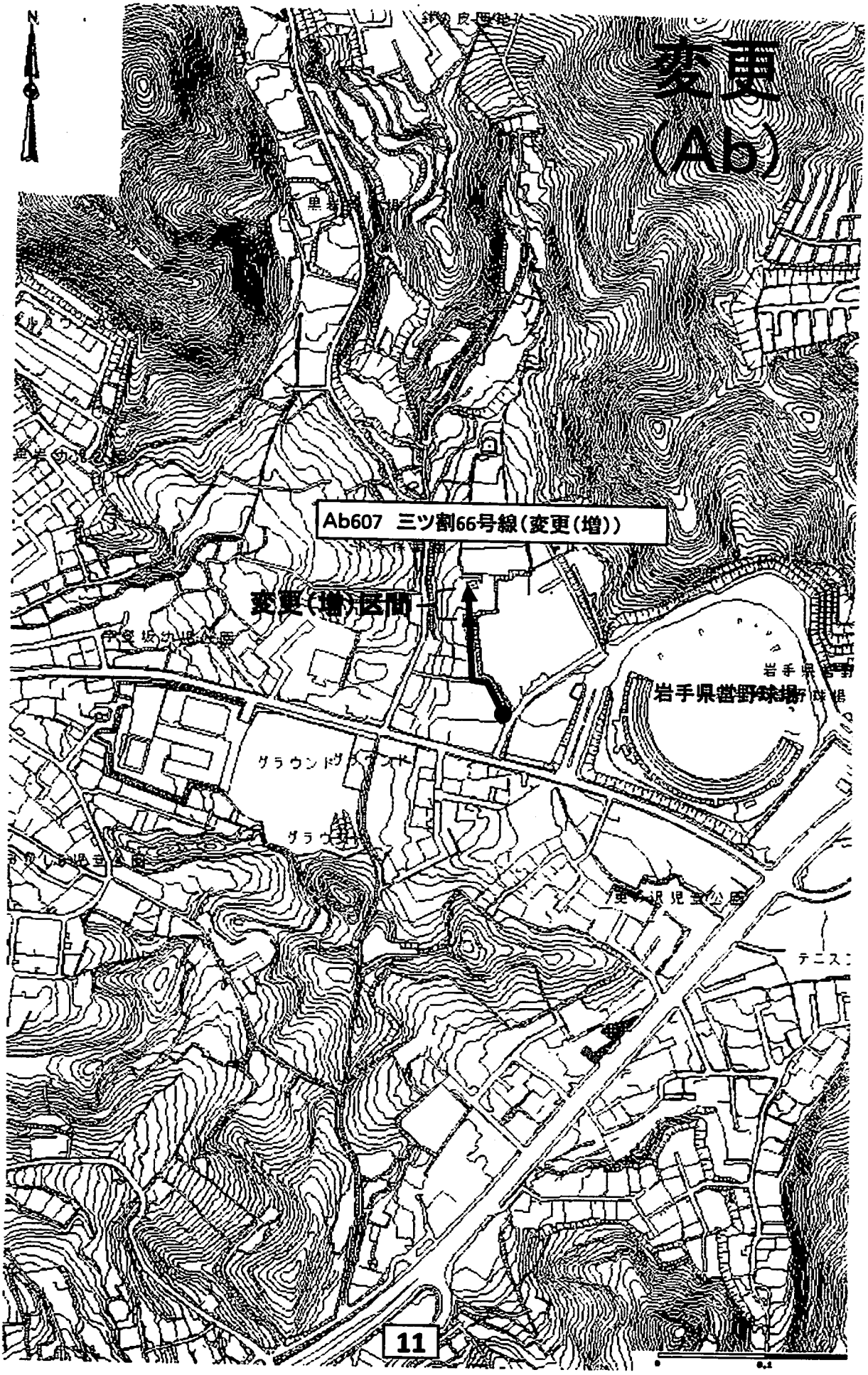
変更
(Ab)
Ab607 三ツ割66号線(変更(増))
変更(増)区間
岩手県営野球場
グラウンド
テニス

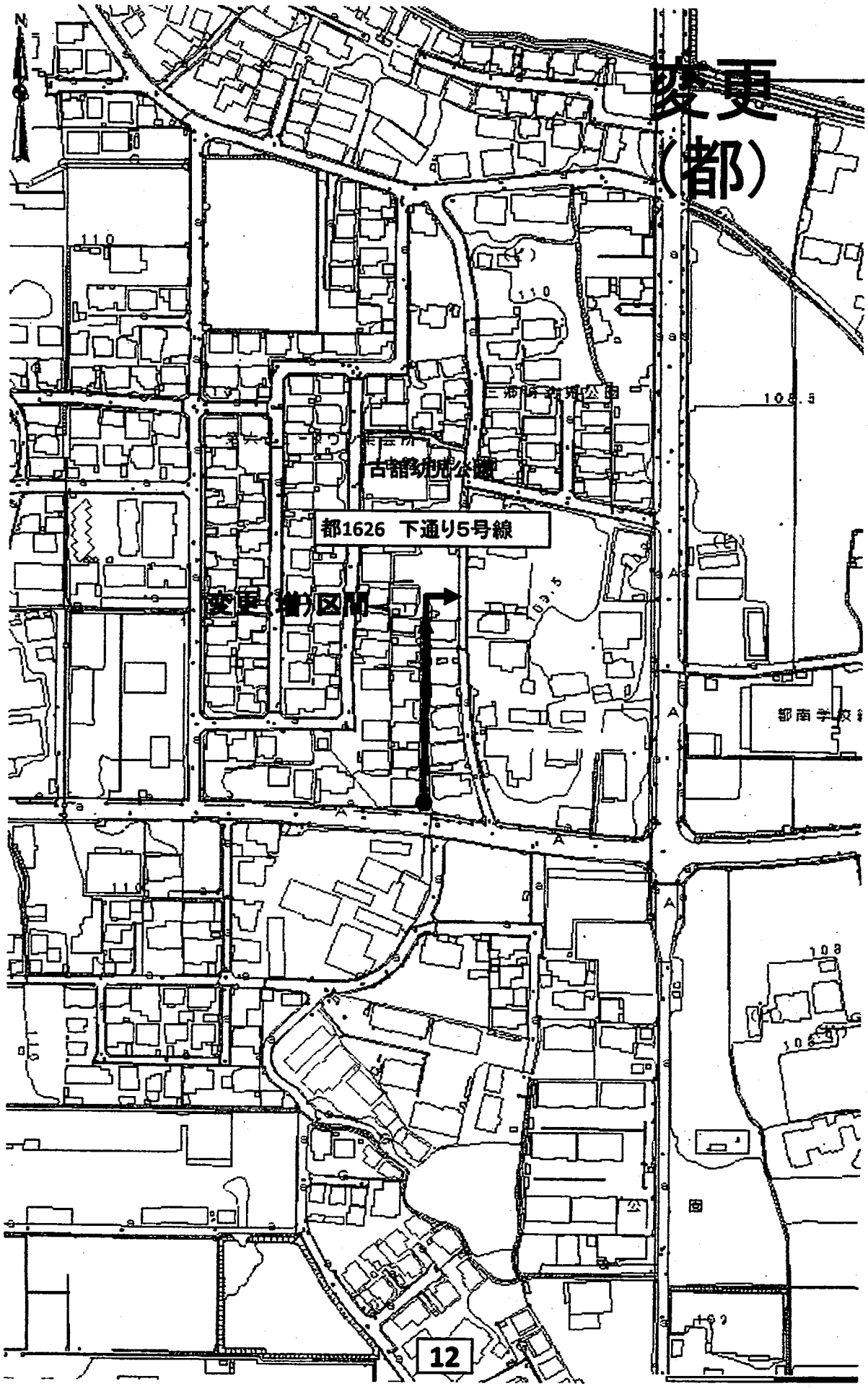
変更
(都)
古舘幼児公園
都1626 下通り5号線
変更(増)区間
都南学校
12

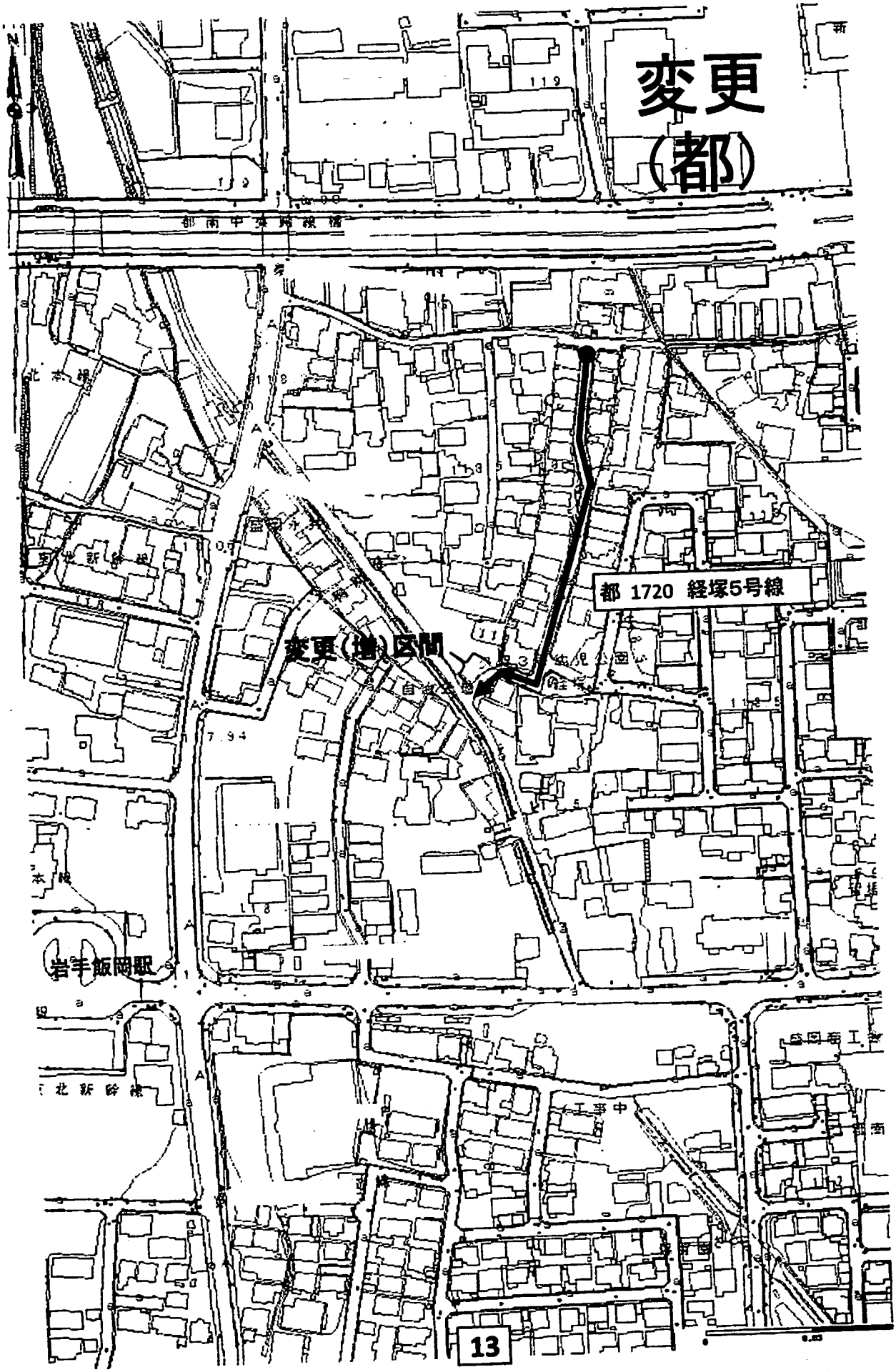
変更
(都)
都 1720 経塚5号線
変更(道)区間
岩手飯岡駅
13