

市道の路線の認定図
(平成30年6月議会)

盛岡市

凡例

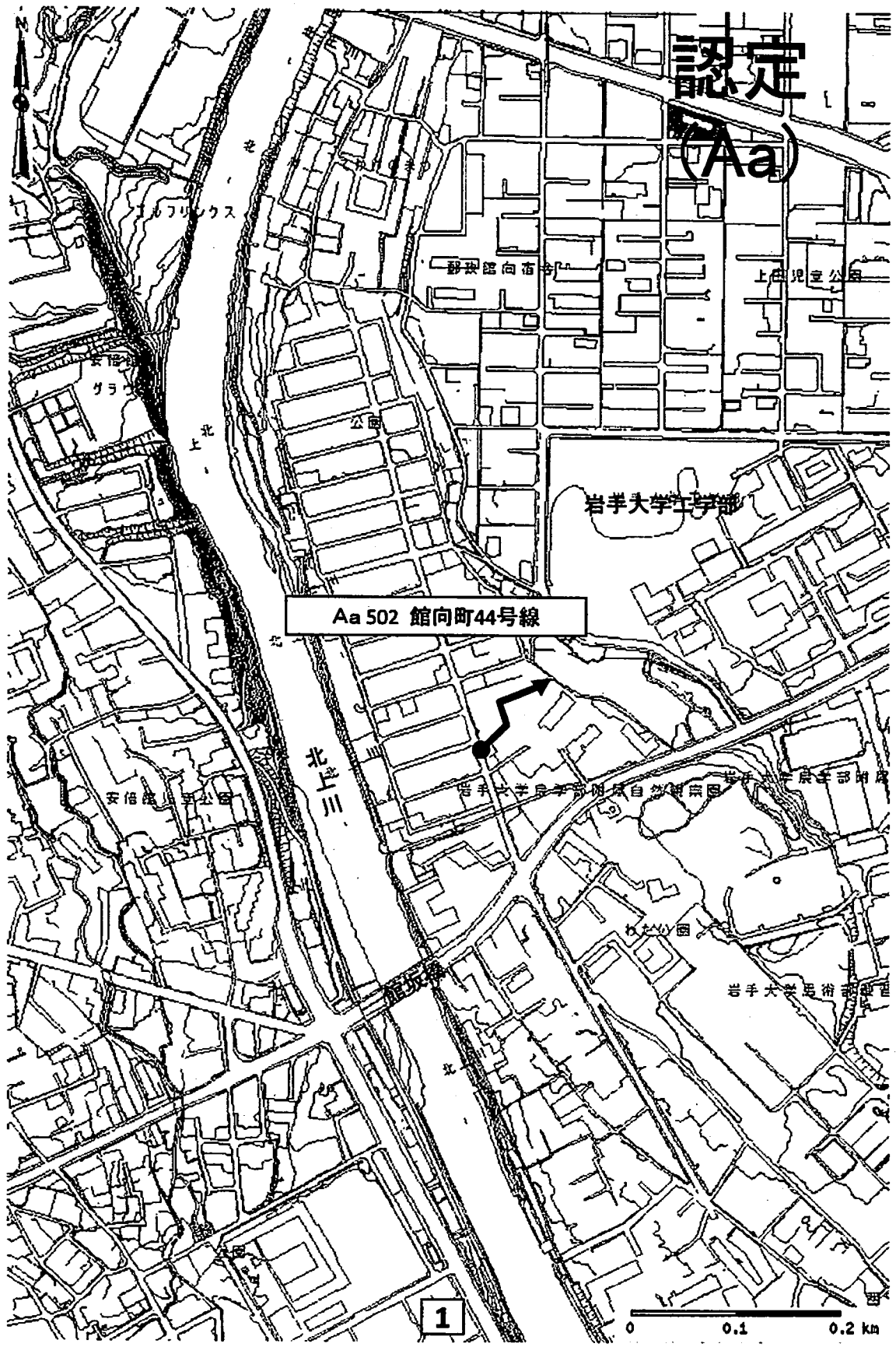
起点 **終点**



実線：認定又は変更増区間

破線：廃止又は変更減区間

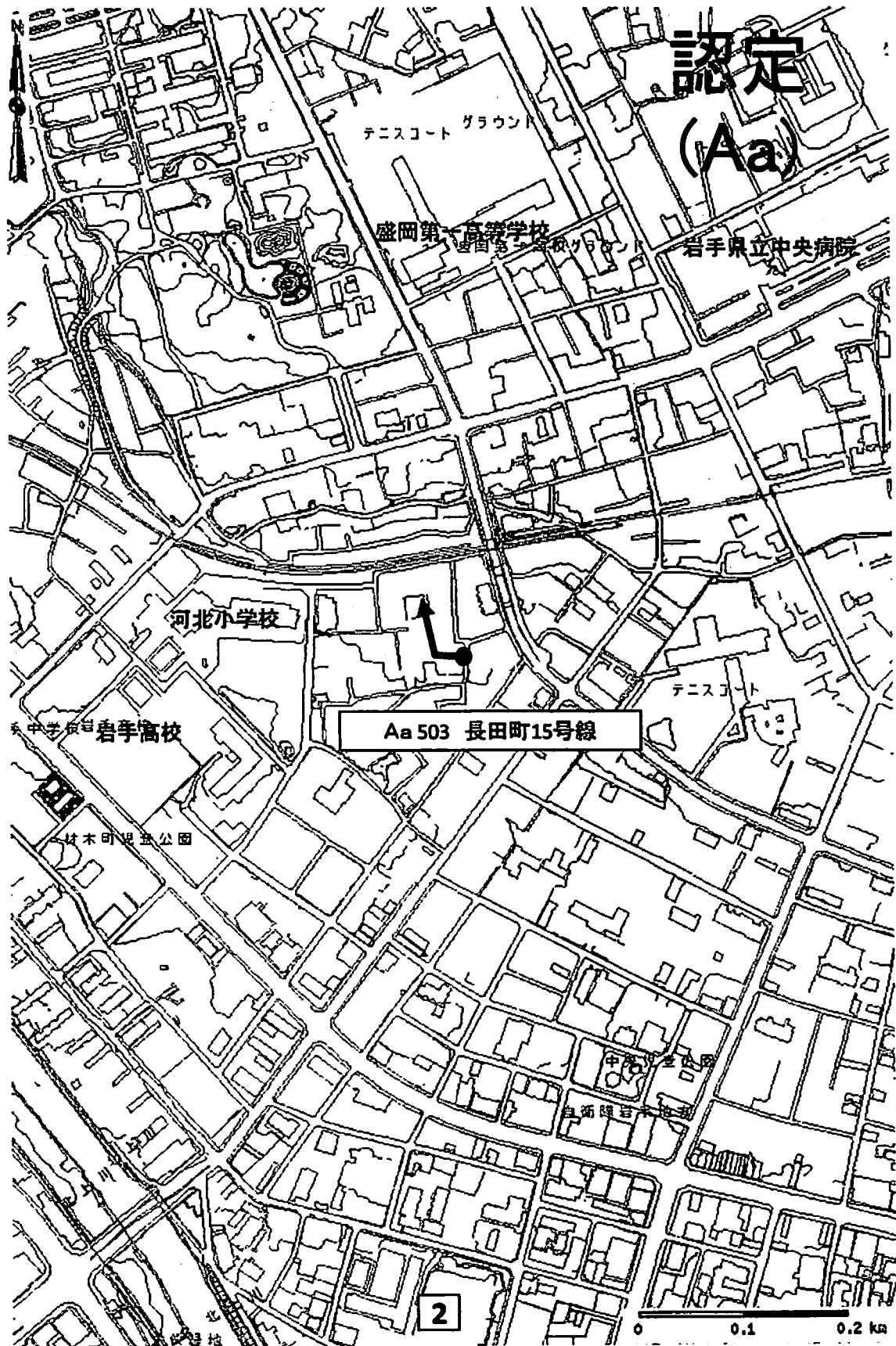
認定
(Aa)



Aa 502 館向町44号線

1

0 0.1 0.2 km



認定
(Aa)

テニスコート グラウンド

盛岡第一高等学校
盛岡第二高等学校

岩手県立中央病院

河北小学校

Aa 503 長田町15号線

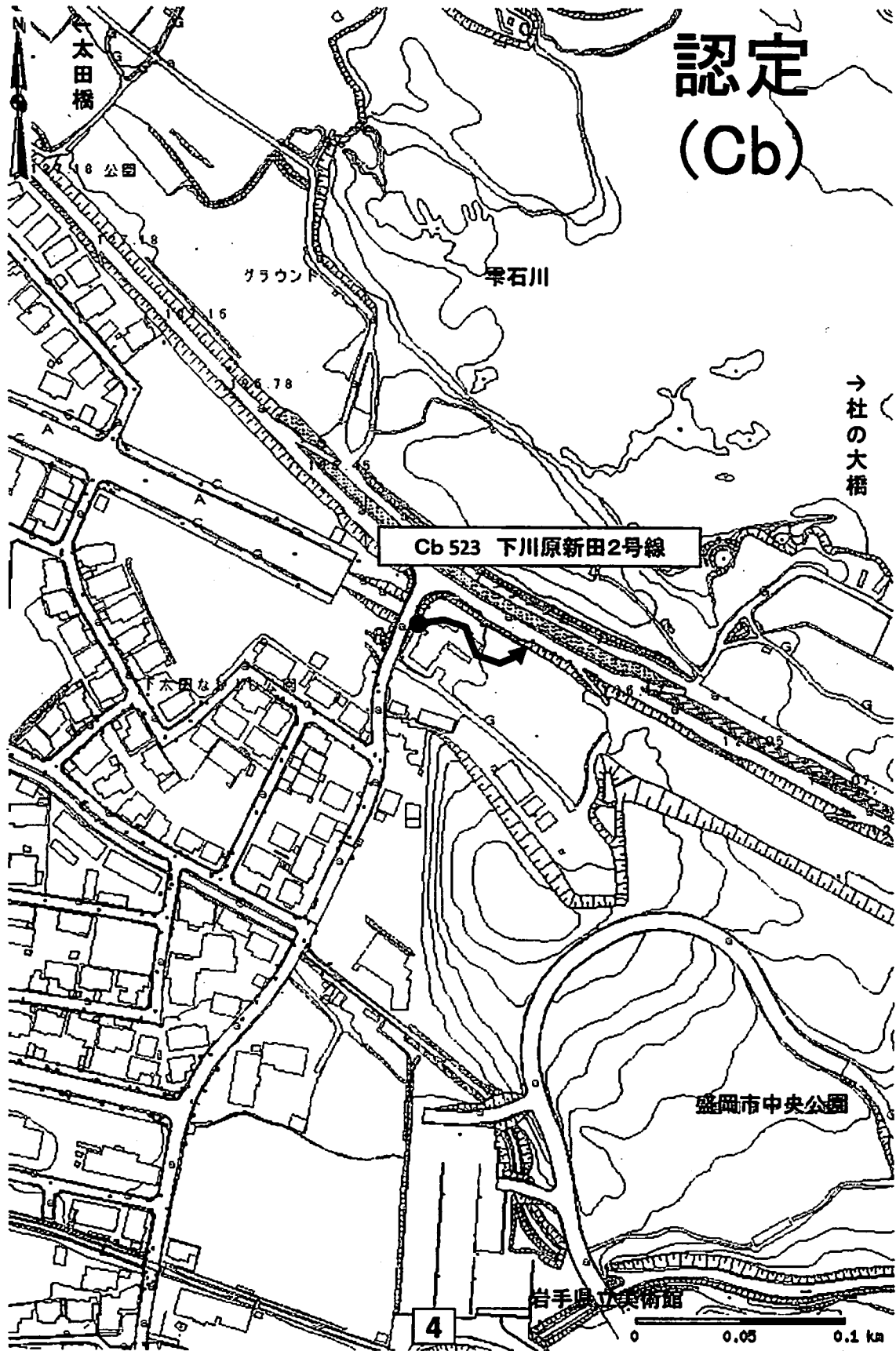
岩手高校

材木町児童公園

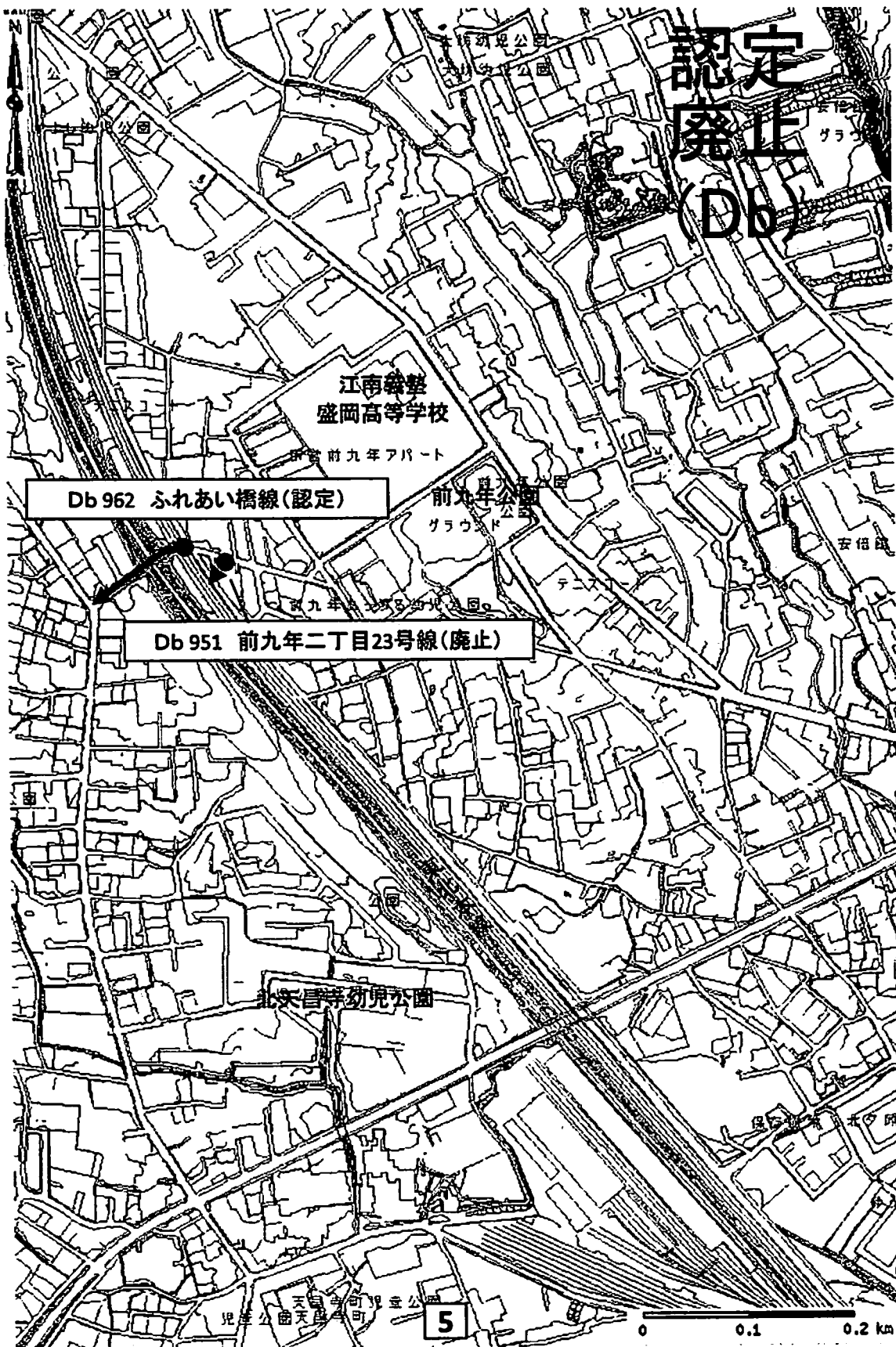
2

0 0.1 0.2 km

認定 (Cb)



認定 廃止 (Db)



Db 962 ふれあい橋線(認定)

Db 951 前九年二丁目23号線(廃止)

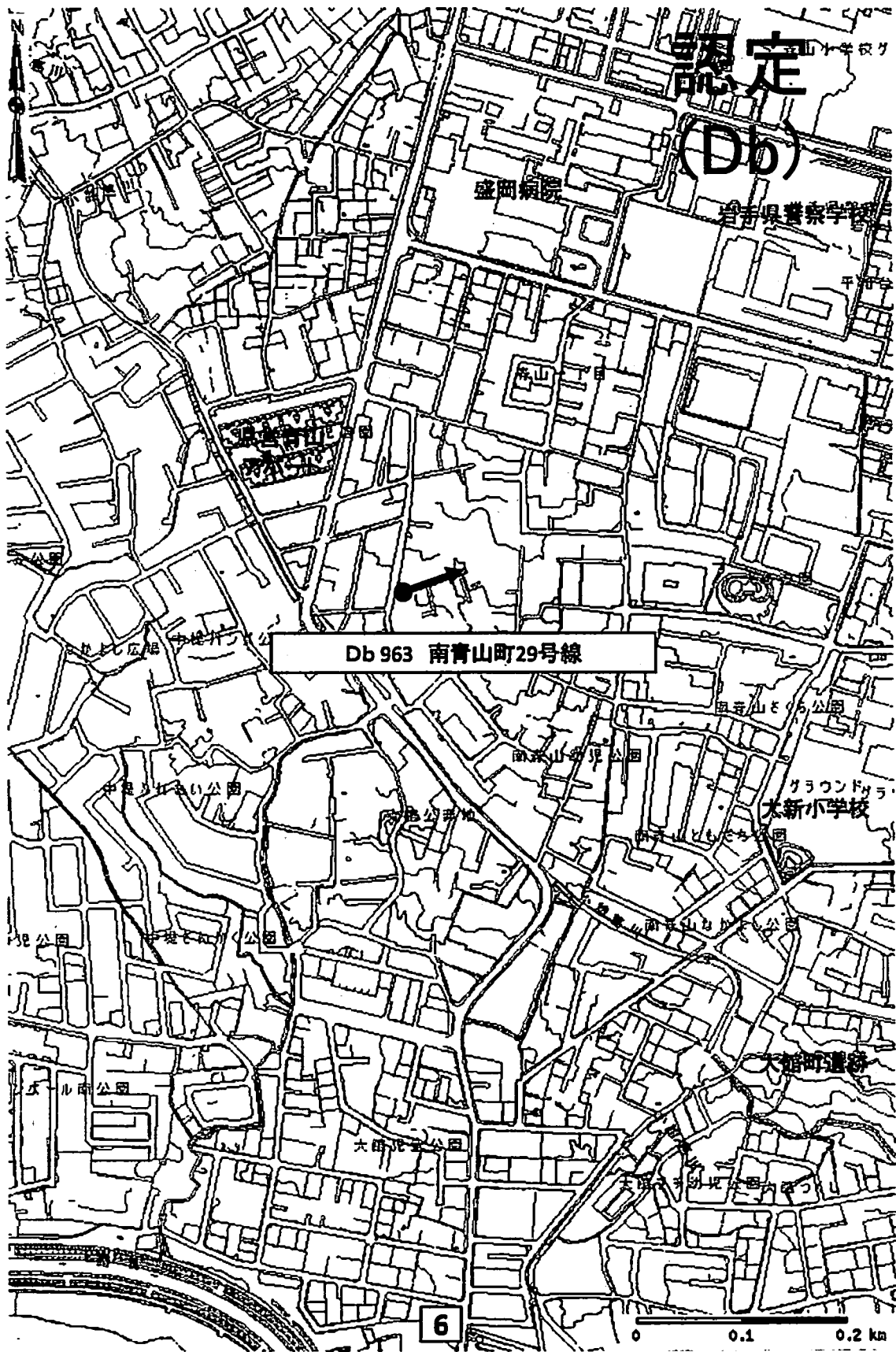
江南線
盛岡高等学校

前九年公園
クラウド

北栄寺幼児公園

5

0 0.1 0.2 km



認定
(Db)

盛岡病院

大新小学校

Db 963 南青山町29号線

南青山公園

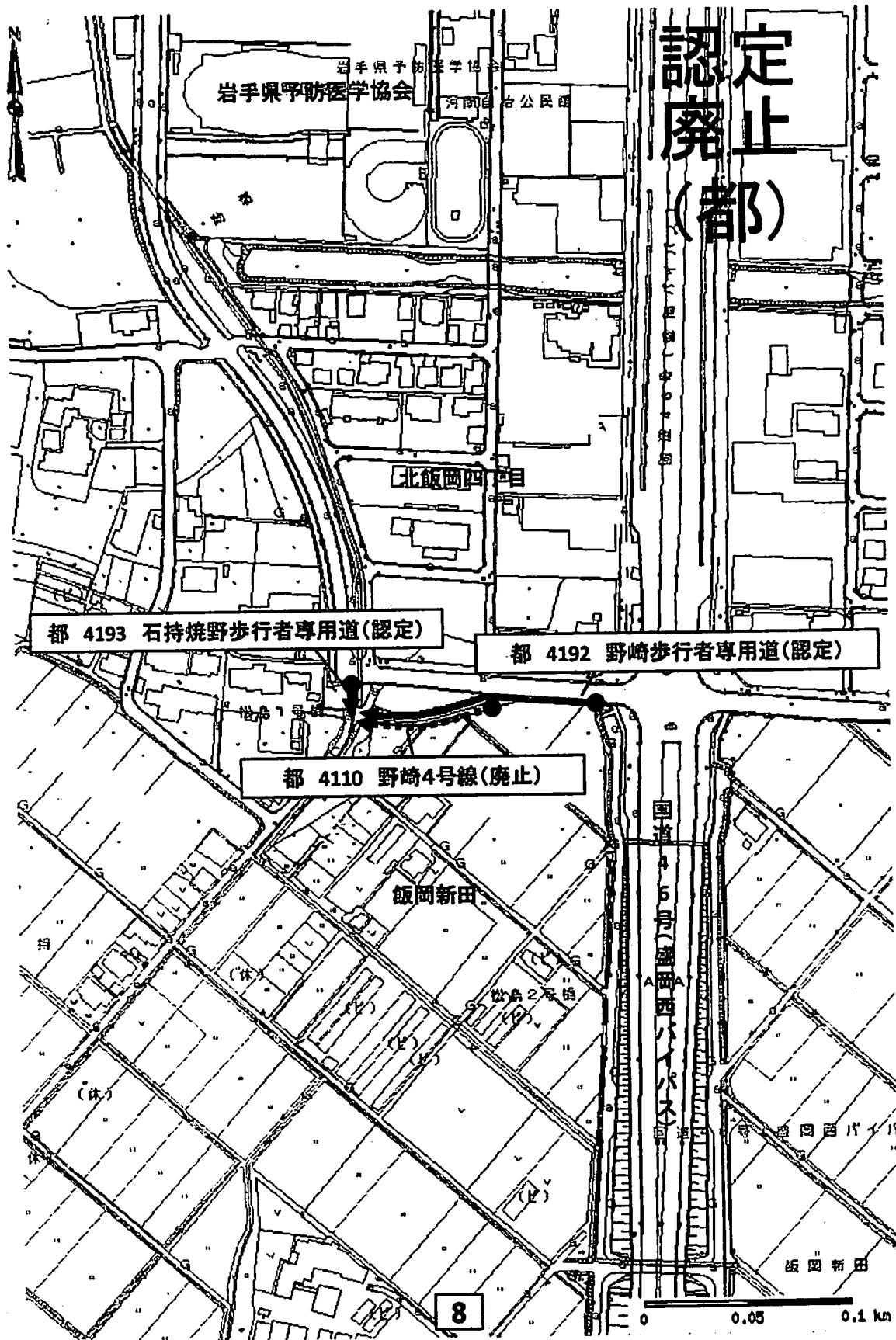
南青山公園

大新小学校

大新町通

6

0 0.1 0.2 km



岩手県予防医学協会

河内公民館

認定
廃止
(都)

北飯岡四丁目

都 4193 石持焼野歩行者専用道(認定)

都 4192 野崎歩行者専用道(認定)

都 4110 野崎4号線(廃止)

飯岡新田

飯岡西バス停留所

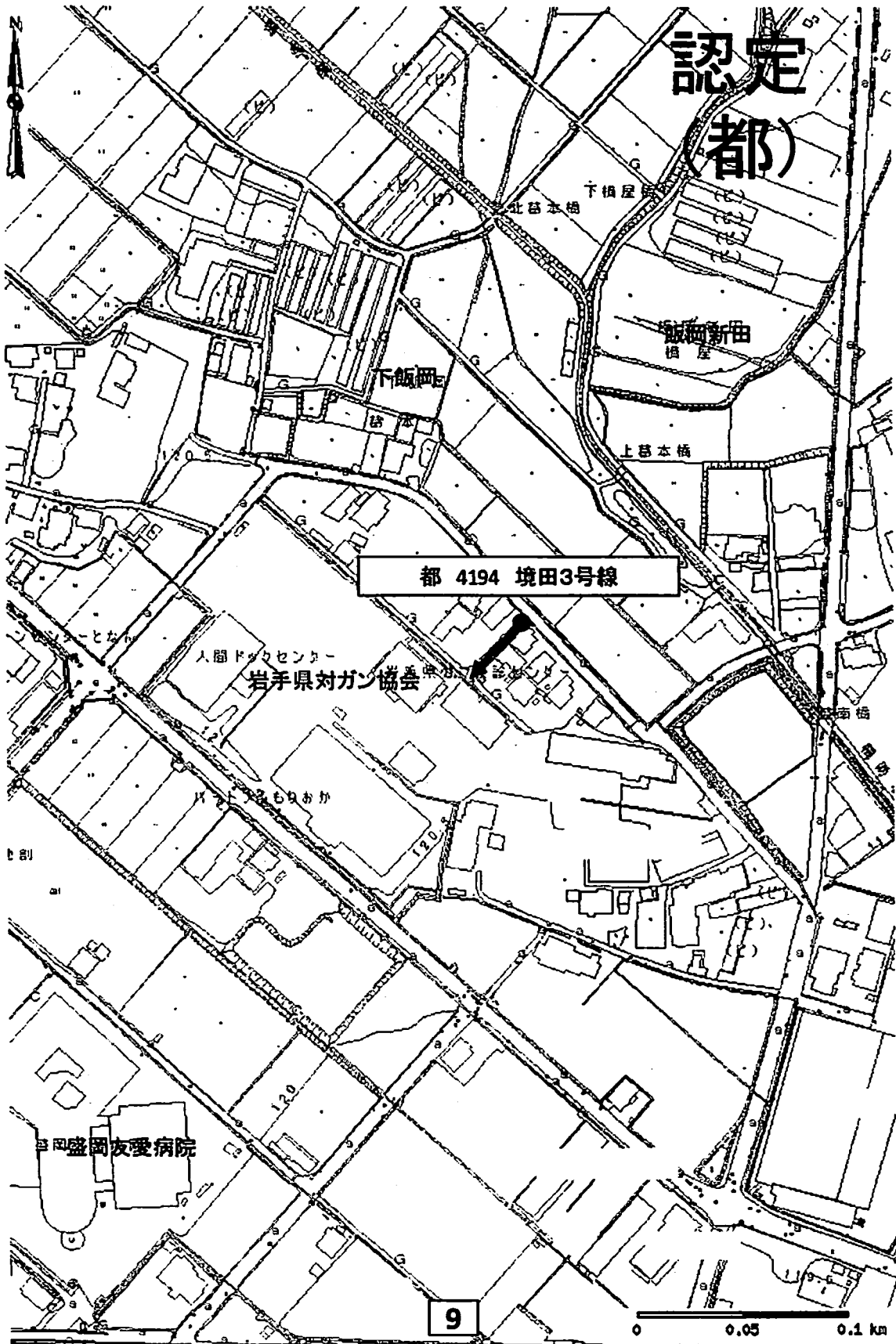
飯岡新田

8

国道46号(飯岡西バス停留所)

0 0.05 0.1 km

認定
(都)



都 4194 境田3号線

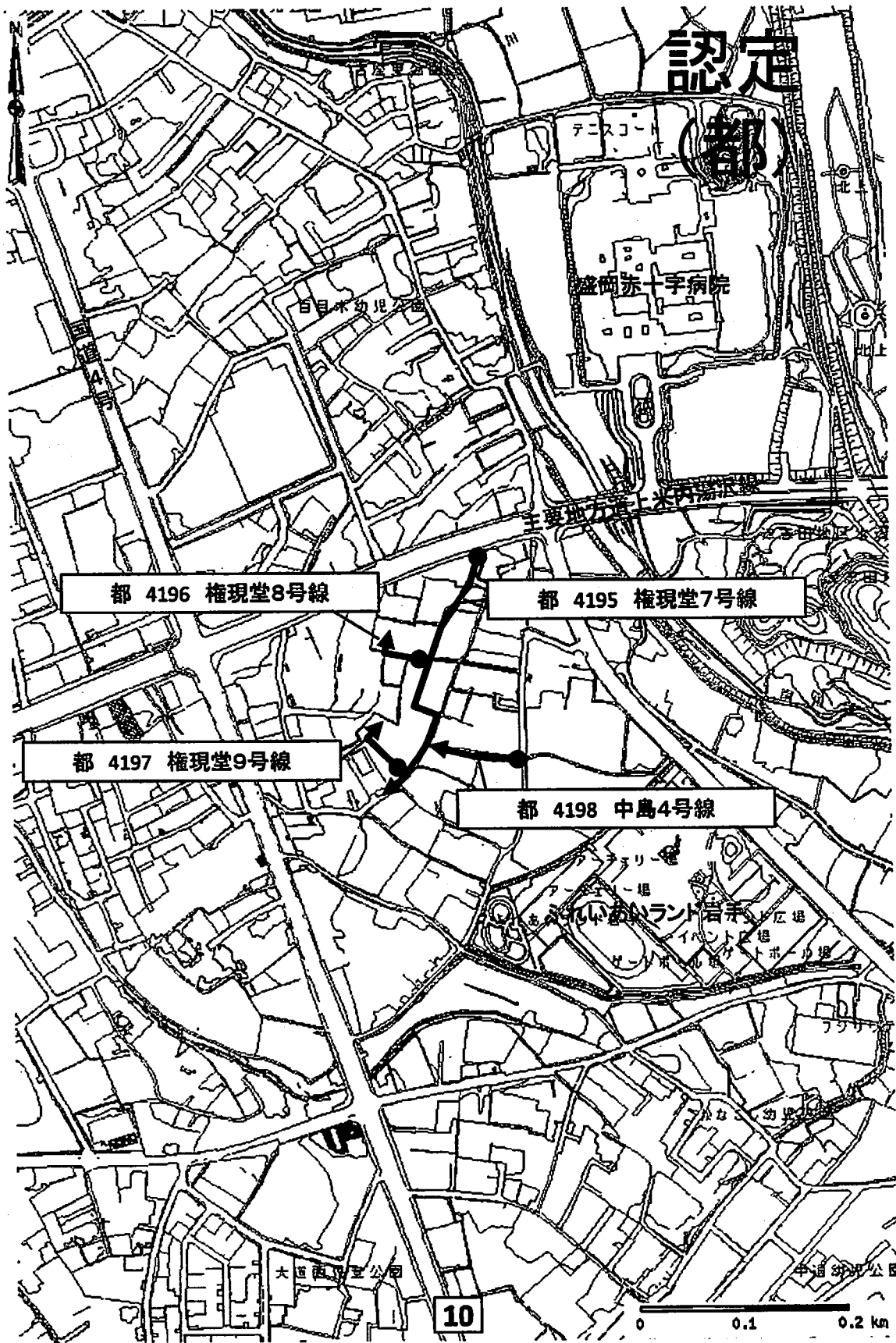
人間ドックセンター
岩手県対ガン協会

盛岡友愛病院

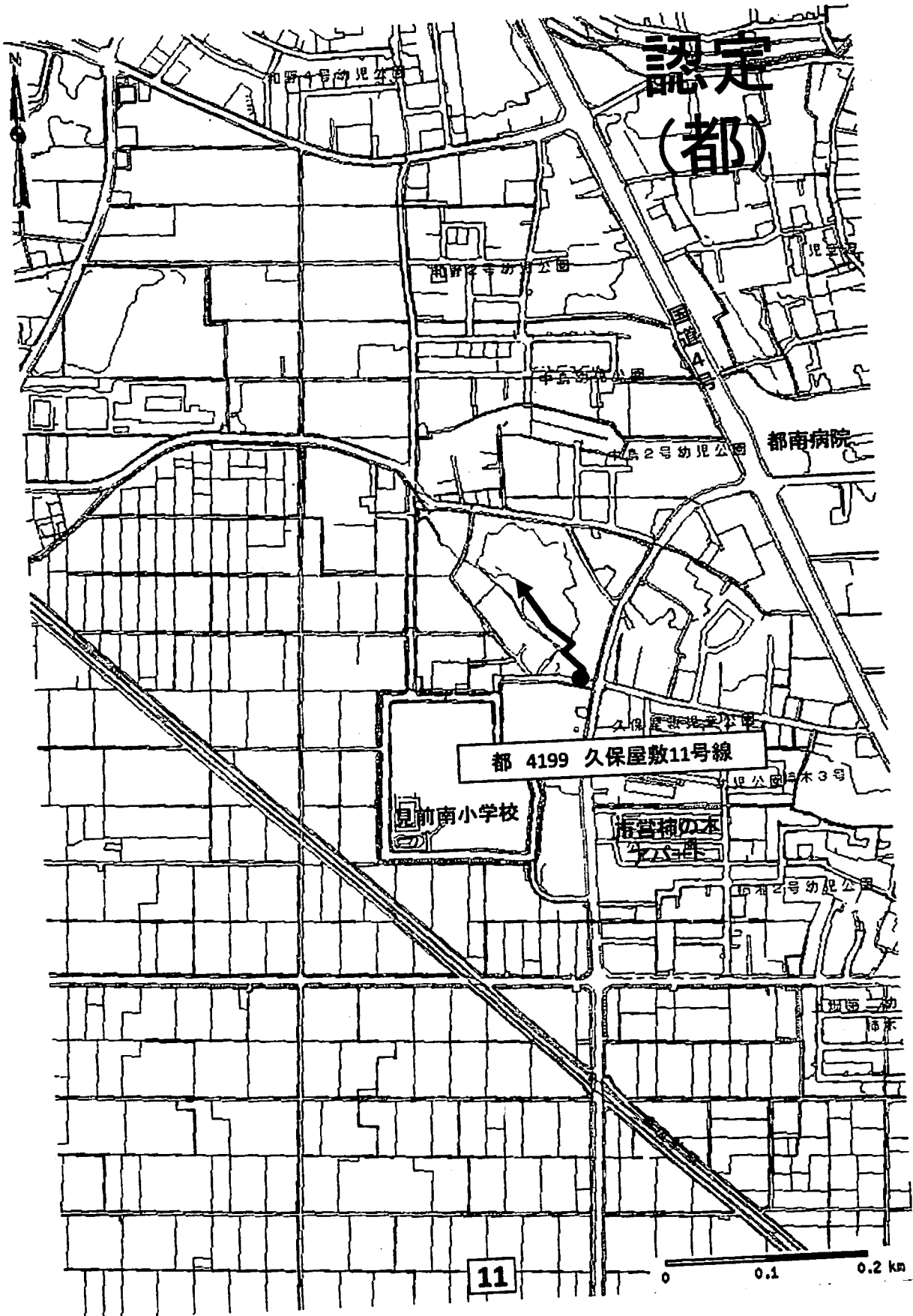
9

0 0.05 0.1 km

認定 (都)

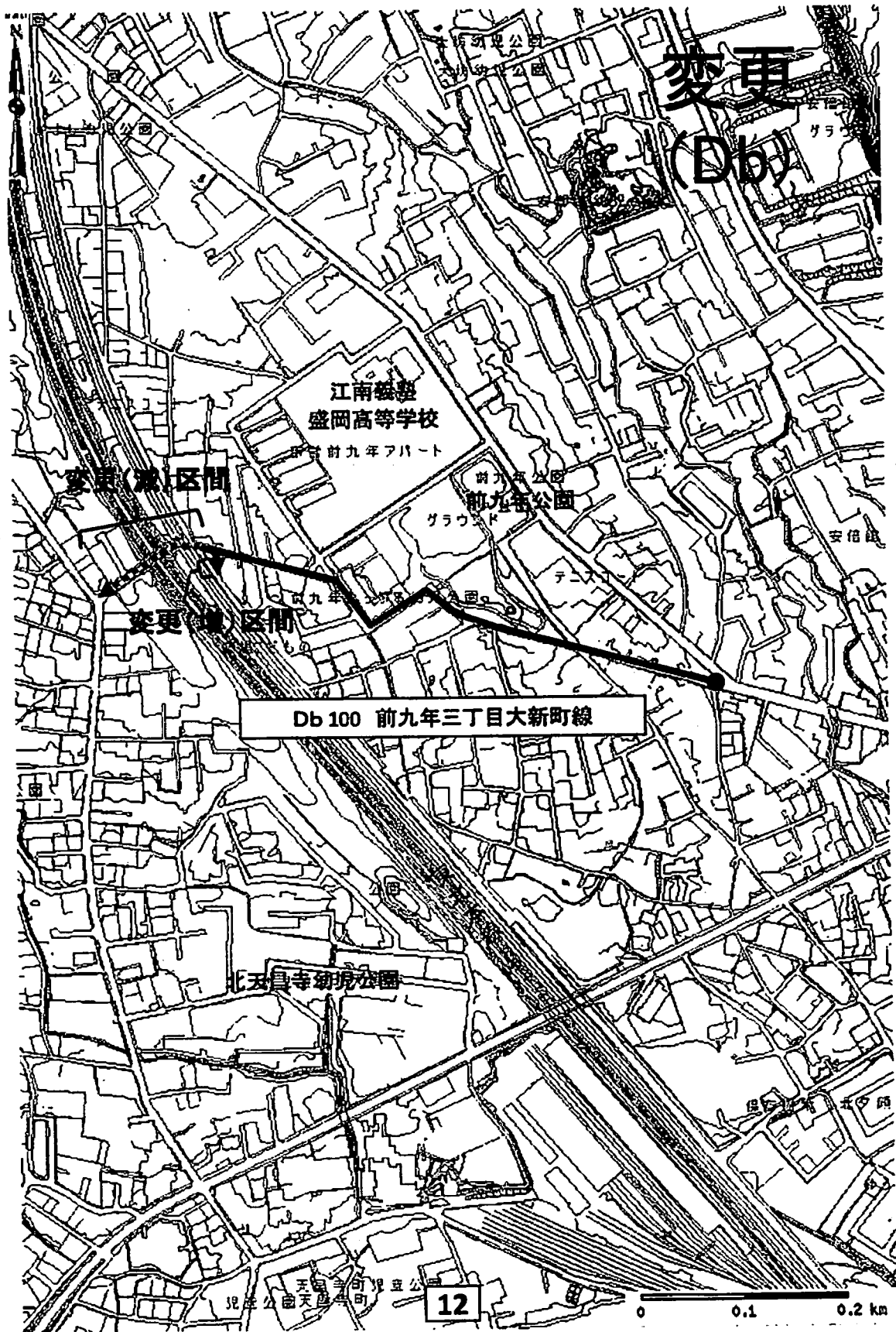


認定 (都)



11

0 0.1 0.2 km



変更
(Db)

江南線
盛岡高等学校

前九年三丁目大新町線

変更 (減) 区間

変更 (増) 区間

Db 100 前九年三丁目大新町線

北五輪寺御境公園

12

0 0.1 0.2 km

