

市道の路線の認定図

(平成 28 年 12 月議会)

盛岡市

凡例

起点

終点



実線：認定又は変更増区間

破線：廃止又は変更減区間

認定 (Aa)

高松の池

Aa21上田四丁目稲荷町1号線

岩手大学

岩手大学

館坂橋

北上川

盛岡第二高等学校

認定 (Ab)

高松の池

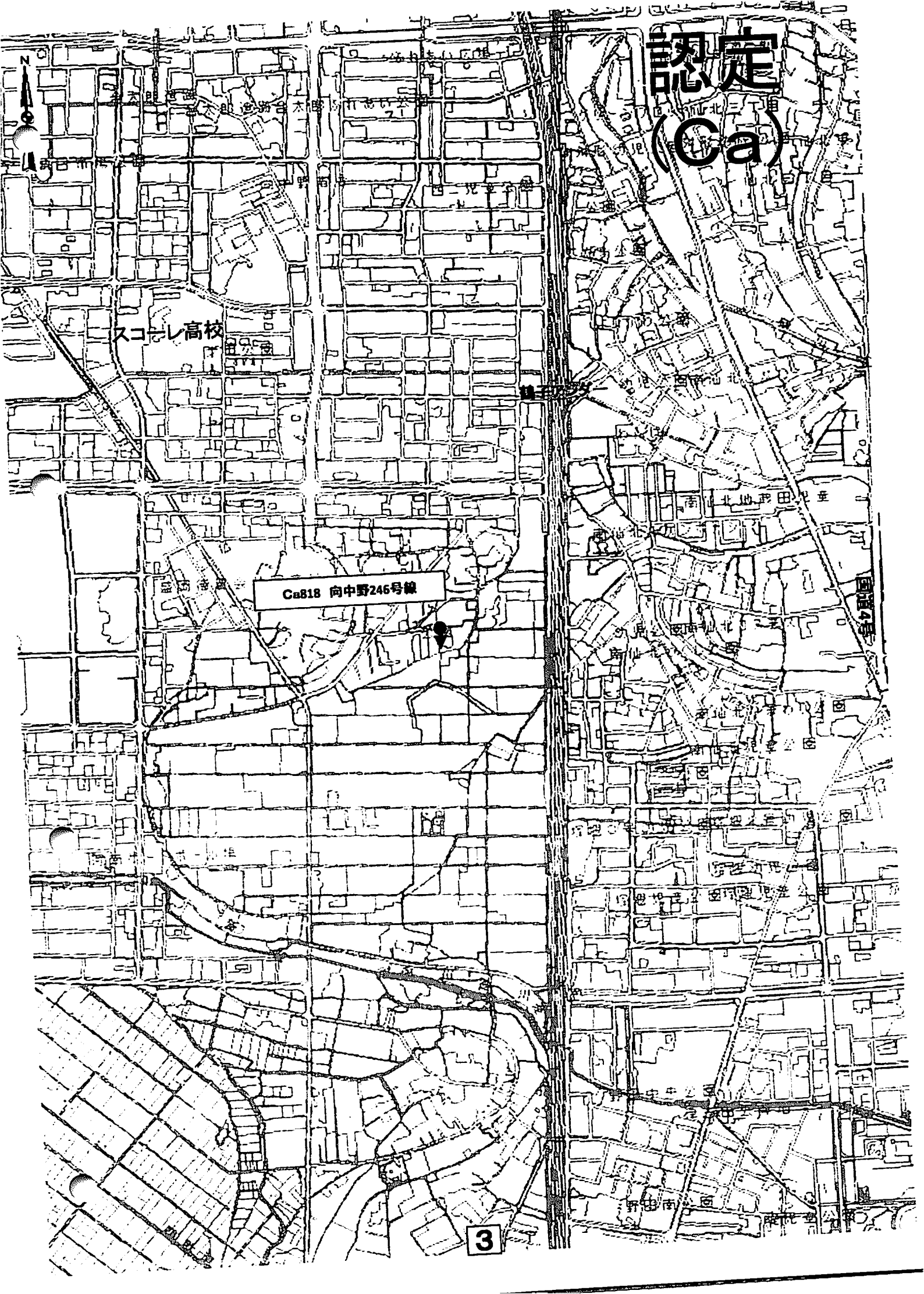
Ab770 高松一丁目歩行者専用道1号線

Ab769 高松一丁目25号線

国道4号

上田小学校

認定 (Ca)



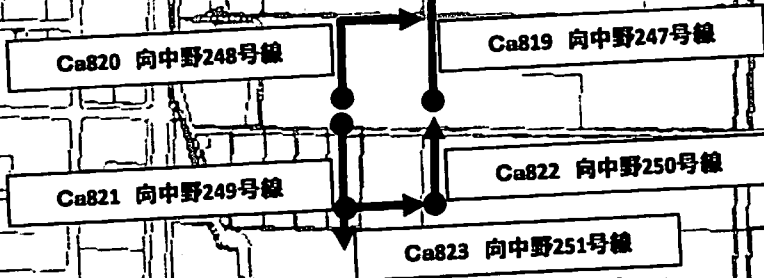
Ca818 向中野246号線

スコピレ高校

認定 (Ca)

設置両徳国会共同墓地
曹洞宗宮澤寺向成聖堂

ER46 西六ヶ



河南 一丁目

新川踏切→

野田踏切→

認定 変更 (Cc)

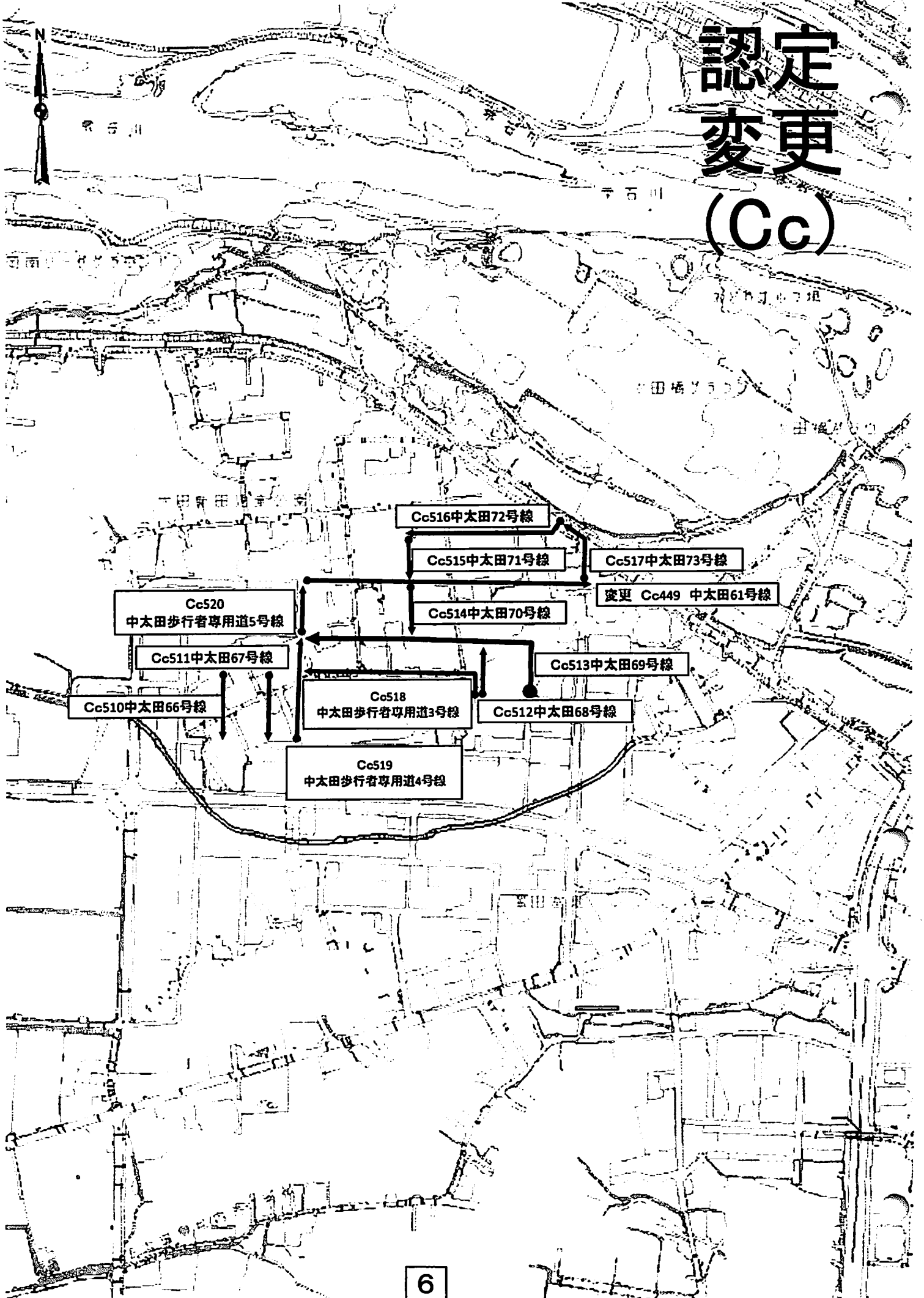
栗石川

大田橋

案内図
6P参照

アイズアリーナ

認定 変更 (Cc)

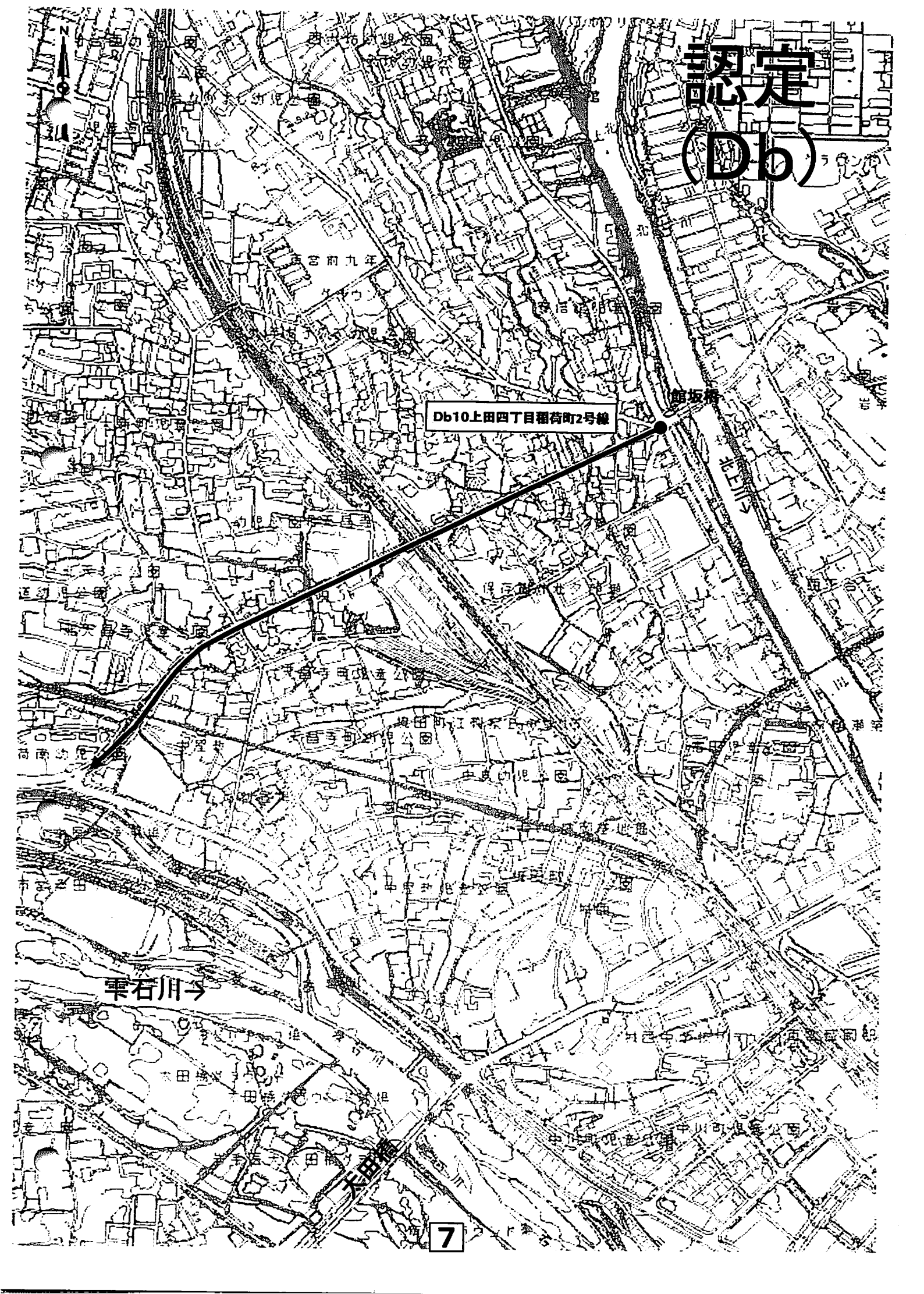


認定 (Db)

Db10上田四丁目相荷町2号線

館坂橋

栗石川



認定 (Db)

県営体育館

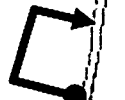
青山小学校

テニスコート

国立病院

岩手警察学校

Db959 青山一丁目34号線



認定 (Dc)

Dc596 みたけ二丁目17号線

Dc597 みたけ二丁目18号線

運動公園陸上競技場

←北上川

認定 (Dd)

Dd387 土淵44号線

土淵小学校

土石川



変更 (Dd)

変更 Dd269 土酒1号線

土酒小学校

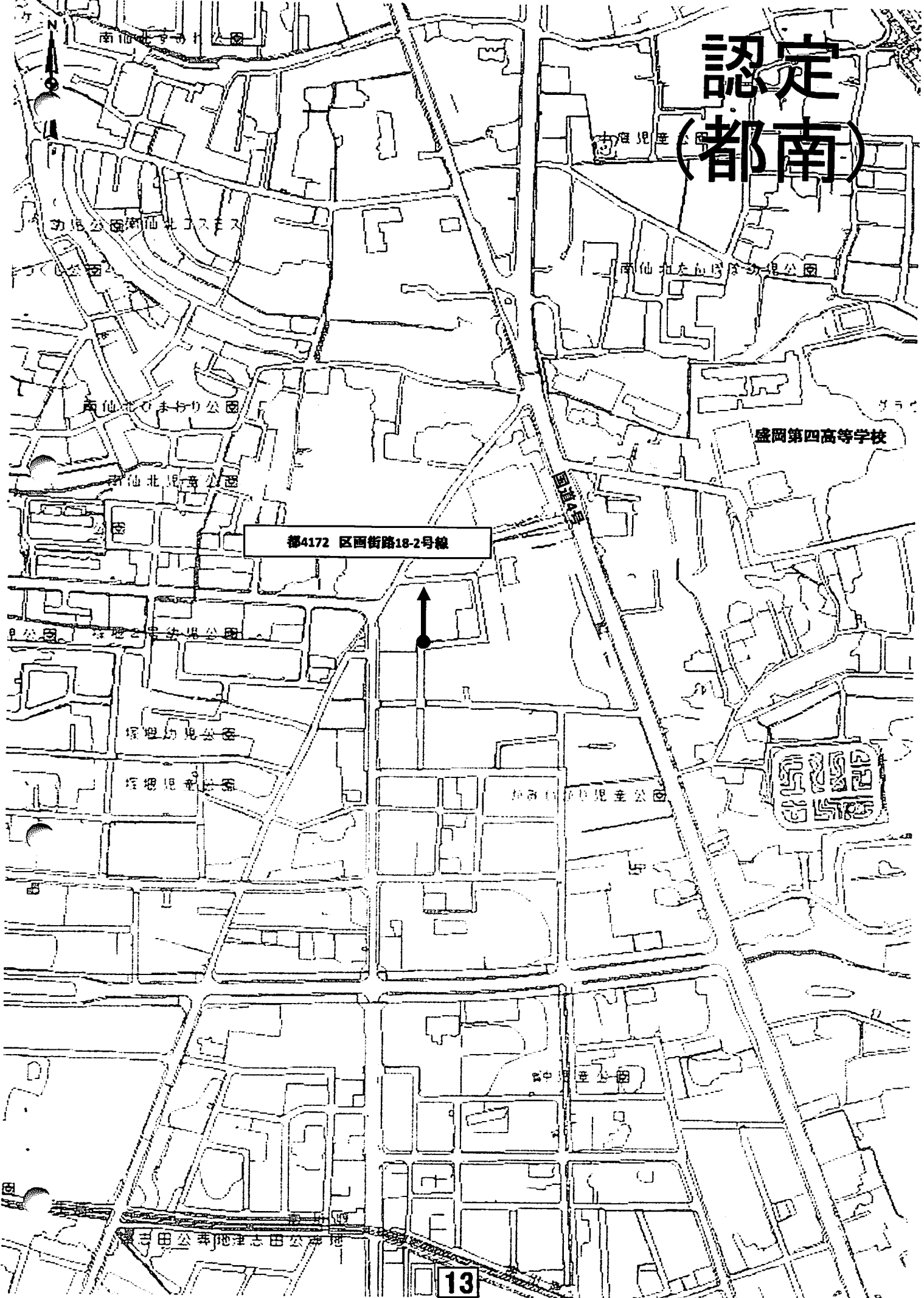
目公園

海川公園

北野小学校

石川

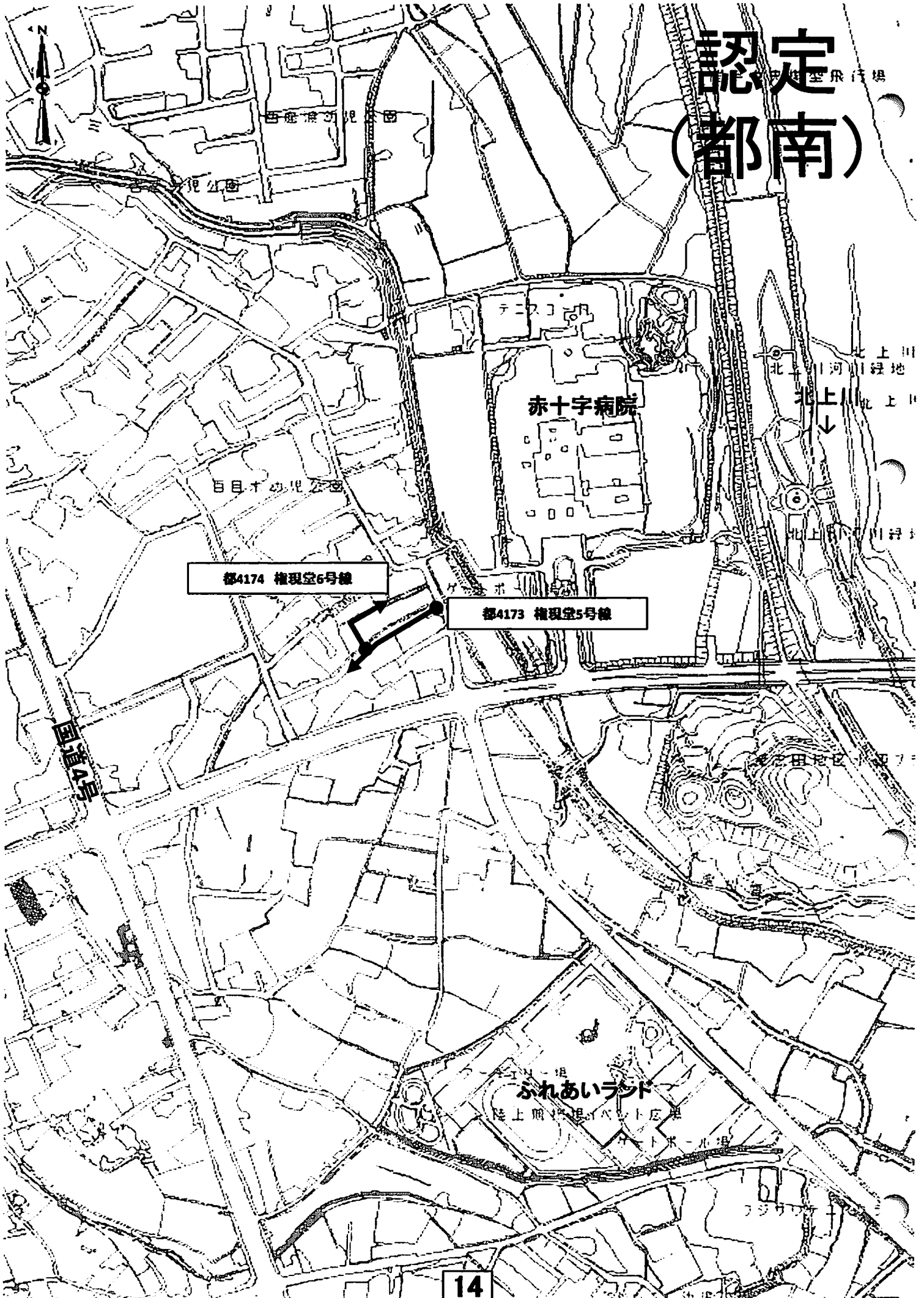
認定 (都南)



都4172 区画街路18-2号線



認定 (都南)



都4174 権現堂6号線

都4173 権現堂5号線

赤十字病院

ふれあいランド

認定 (都南)

和野1号幼稚園

児童公園

三浦幼稚園

中島幼稚園

中島2号幼稚園

都南病院

都4175 西見前中島3号線

久保児童遊園地

児童公園 神木3号

国道4号

神木2号幼稚園

神木1号幼稚園

神木1号児童公園

廃止 変更 (都南)

新橋駅

幼児公園前田2号

幼児公園前田3号

前田幼児公園

グラウンド

廃止 都4005 永井ニュータウン5号線

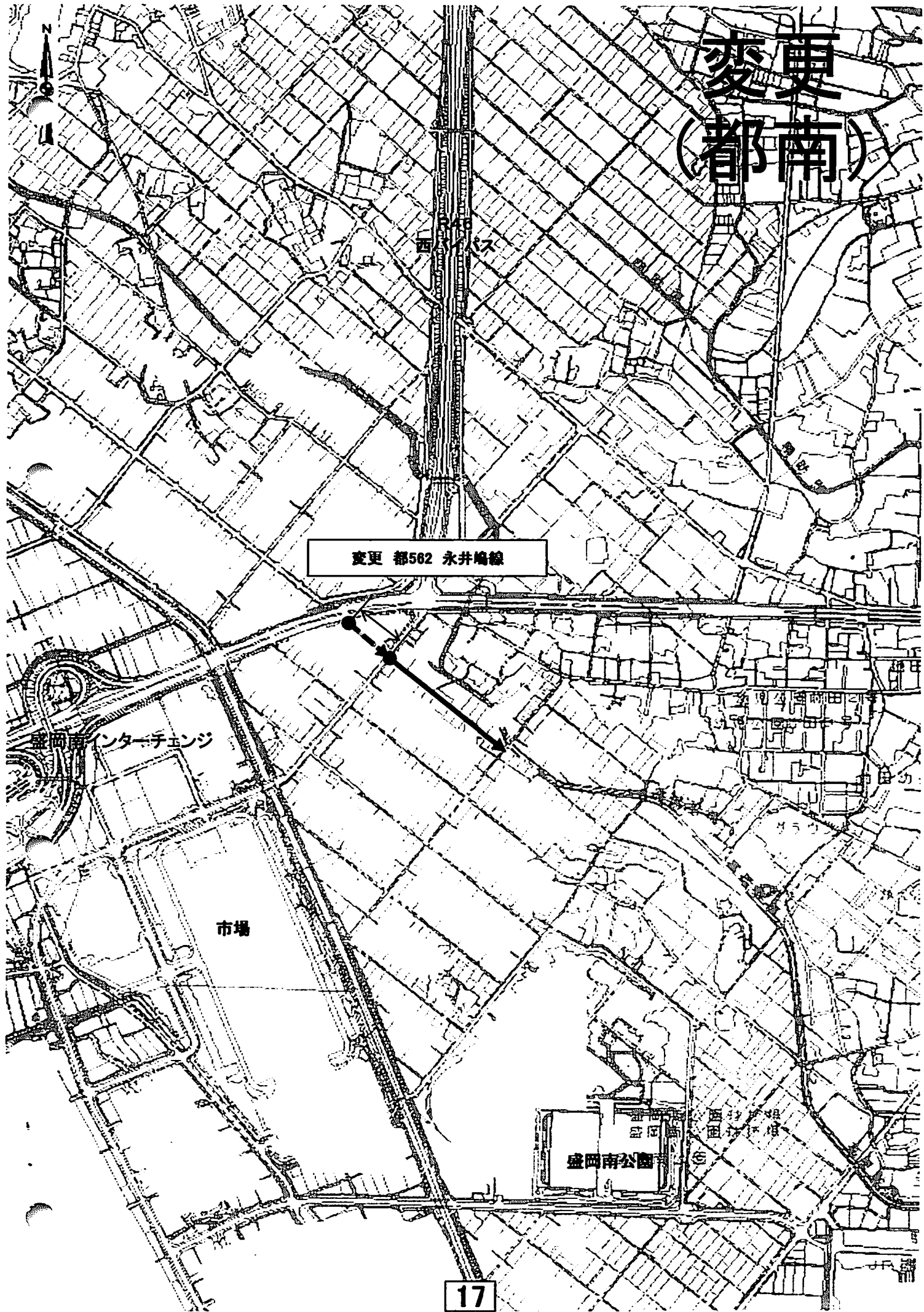
変更 都289 東谷地・嶋線

盛岡南公園
盛岡南公園
盛岡南公園

駐車場

JR盛岡南全区

変更 (都南)



変更 都562 永井橋線

盛岡インターチェンジ

市場

盛岡南公園