

平成 19 年度盛岡市洪水ハザードマップの見直しについて

平成 20 年 2 月 18 日

総 務 部

1 見直しの主旨

洪水ハザードマップは、大規模な水害が発生した場合を想定して、浸水の範囲と深さ、避難場所、避難経路上の危険箇所、情報の入手方法などを具体的にわかりやすく図示した地図である。

これを市民に配布することにより、居住地域などの洪水の危険性について認識を深め、洪水時の迅速な避難行動に役立てていただくものである。

当市の洪水ハザードマップは、平成 10 年に作成し、平成 13 年の水防法の改正を受けて平成 14 年 6 月に国から公表された浸水想定区域に基づき、平成 15 年に見直しを行っている。

今回の見直しは、次の点を踏まえて見直すものである。

- (1) 平成 14 年 7 月の洪水を踏まえて平成 17 年 12 月に国から公表された中津川の再解析による浸水想定区域の変更
- (2) 県による木賊川及び築川の浸水想定区域の変更
- (3) 玉山区の北上川及び松川に係る浸水想定区域の設定

2 見直しの概要

(1) 浸水想定区域の変更等

ア 中津川：国の再解析結果により、浅岸一～三丁目、加賀野一丁目、加賀野四丁目、上ノ橋町、紺屋町、若園町、神明町、中ノ橋通一丁目、肴町、下ノ橋町、愛宕町、本町通一丁目及び内丸を浸水想定区域に追加した。

イ 木賊川：県の解析結果により、みたけ六丁目、青山三丁目及び青山四丁目を浸水想定区域に追加するとともに、上堂一丁目、上堂二丁目、前九年三丁目及び安倍館町の浸水想定区域を縮小した。また、浸水実績により、月が丘三丁目及び上堂三丁目の浸水想定区域を追加した。

ウ 築川：県の再解析結果により、茶畑二丁目、中野二丁目、高崩、東中野、川目町及び川目の浸水想定区域を縮小した。

エ 玉山区の北上川及び松川：過去の浸水実績に基づき、浸水想定区域を設定した。

※ 北上川、雫石川、諸葛川、新川、大沢川、乙部川及び南川は、変更なし。

(2) 避難場所の指定方法

浸水想定区域の変更に伴い、避難場所を見直すとともに、避難場所の指定に係る意見や昨年 9 月の水害の教訓を踏まえて、これまで避難対象地区ごとに固定化してきた避難場所の指定を、洪水の状況に応じて、避難を要する地区にできるだけ近い場所を指定する方法に変更する。

(3) マップの配布

A 2 サイズ（縦 59.4cm・横 42cm）のものを全戸配布するとともに、A 0 サイズ（縦 118.9cm・横 84.1cm）のものを公共施設、公民館等の掲示用として配布する。

3 見直しのスケジュール

平成 20 年

- | | | |
|----------|----|---|
| 1 月 18 日 | …… | 第 1 回洪水ハザードマップ懇話会
(懇話会：学識経験者、河川管理者、住民代表、消防、警察等で構成) |
| 2 月 8 日 | …… | 第 2 回洪水ハザードマップ懇話会 |
| 3 月下旬 | …… | 洪水ハザードマップ印刷 |
| 4 月下旬 | …… | 5 月 1 日号「広報もりおか」と一緒に洪水ハザードマップを全戸配布 |

盛岡市洪水ハザードマップ(洪水避難地図)【北部(玉山区)】

この地図は、盛岡市内を流れる北上川、松川が大雨によって増水し、はん濫した浸水実績に基づいて、みなさんの避難に役立つように作成したものです。
 洪水の恐れがある場合は、市から避難勧告が出されますので、速やかに避難してください。特に、堤防が決壊すると付近の住宅ははん濫した水の勢いで流される場合がありますので、早めに避難しましょう。
 なお、今までにないほどの大雨、小川や水路等のはん濫による浸水は考慮していないため、地図に示した浸水区域以外でもはん濫することがありますので、注意してください。

平成20年5月 盛岡市長

あなたはどこにお住まいですか？
 地図で確認しましょう。

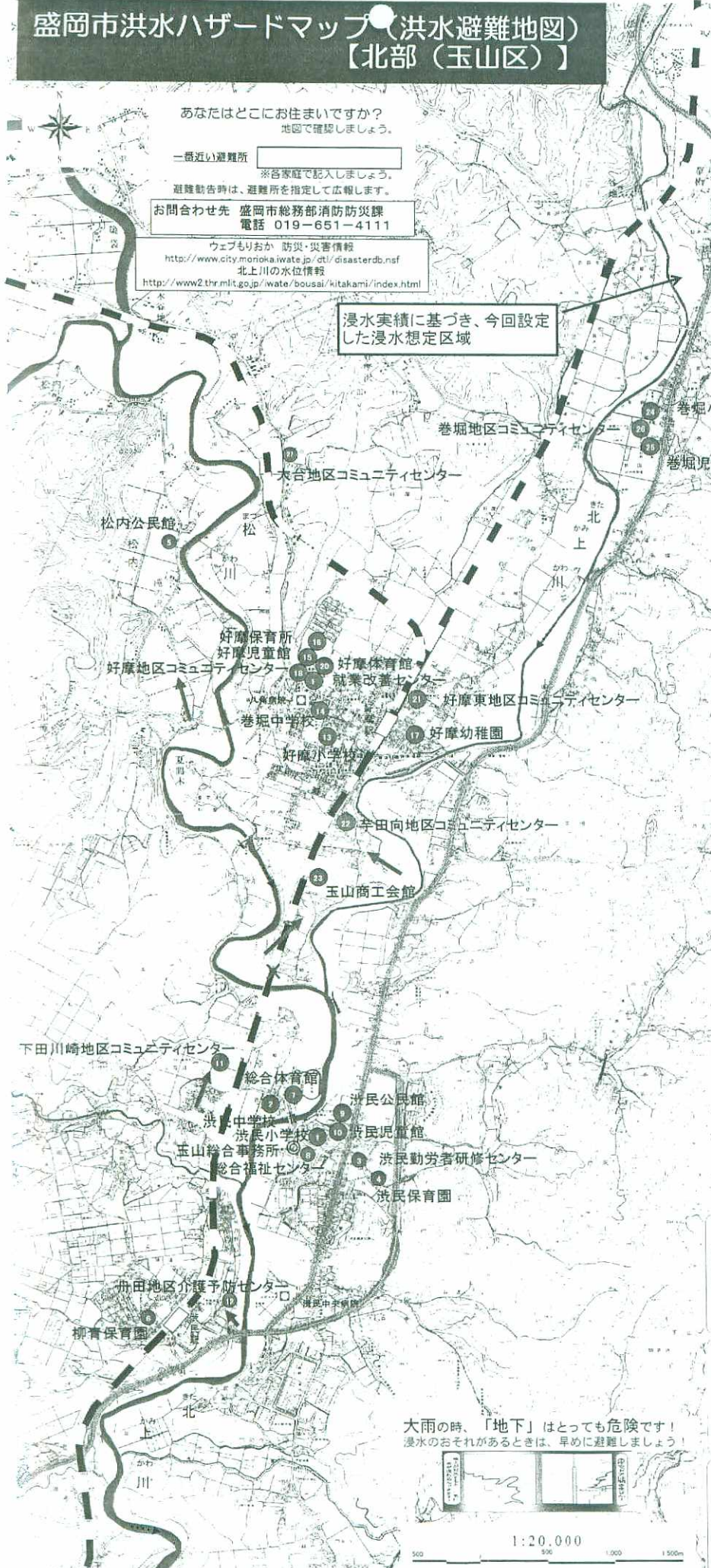
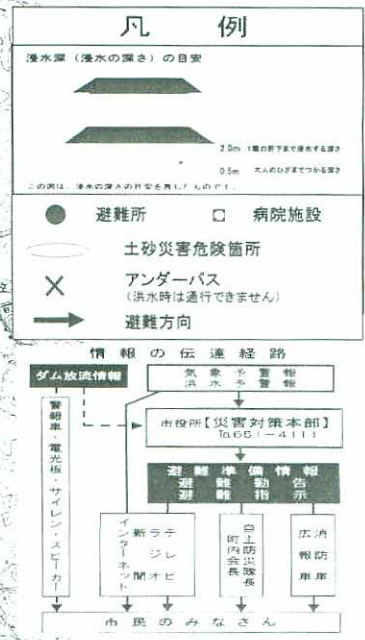
一番近い避難所

※各家庭で記入しましょう。
 避難勧告時は、避難所を指定して広報します。

お問い合わせ先 盛岡市総務部消防防災課
 電話 019-651-4111

ウェブもほか 防災・災害情報
<http://www.city.monokai.wate.jp/dtl/disasterdb.nsf>
 北上川の水位情報
<http://www2.thr.mlit.go.jp/wate/bousai/kitakami/index.html>

浸水実績に基づき、今回設定した浸水想定区域



No.	洪水時避難所	住所	電話番号 局番 019
1	洪民小学校	玉山区洪民字鶴1	683-2254
2	洪民中学校	玉山区下田字下田106	683-2150
3	洪民労働者研修センター	玉山区洪民字津民3	683-3588
4	洪民保育園	玉山区洪民字津民1	683-2171
5	松内公民館	玉山区松内字松内36-3	682-0894
6	柳青保育園	玉山区下田字津民42-59	683-2115
7	洪民運動公園総合体育館	玉山区川崎字川崎1	683-8706
8	玉山総合福祉センター	玉山区洪民字津民77-1	683-2243
9	洪民公民館	玉山区洪民字津民55	684-2204
10	洪民児童館	玉山区洪民字津民62-1	683-3220
11	下田川崎地区コミュニティセンター	玉山区下田字下田69-3	683-1650
12	舟田地区介護予防センター	玉山区下田字下田野59-4	683-3866
13	好摩小学校	玉山区好摩字夏間木70-60	682-0130
14	好摩中学校	玉山区好摩字夏間木70	682-0022
15	好摩児童館	玉山区好摩字野中69-85	682-0206
16	好摩保育園	玉山区好摩字野中68-112	682-0620
17	好摩幼稚園	玉山区好摩字上山13-1	682-1300
18	好摩地区コミュニティセンター	玉山区好摩字野中67-15	682-0907
19	就業改善センター	玉山区好摩字野中68-48	682-0310
20	好摩体育館	玉山区好摩字野中68-48	682-0058
21	好摩東地区コミュニティセンター	玉山区好摩字上山3-38	682-1392
22	芋田地区介護予防センター	玉山区好摩字上山 46	683-3866
23	玉山商工会館	玉山区好摩字芋田85-29	682-0127
24	巻堀小学校	玉山区巻堀字巻堀12-1	682-0303
25	巻堀児童館	玉山区巻堀字巻堀101-1	682-0228
26	巻堀地区コミュニティセンター	玉山区巻堀字巻堀19-7	682-0406
27	大台地区コミュニティセンター	玉山区好摩字新田155-15	683-3935

生活関連施設	住所	電話番号 局番 019
盛岡市水道部	電吉町6-8	623-1411
盛岡市下水道部	津志田14-37-2	051-4111
磐梯手原高圧ガス保安協会	本町通1-17-18	023-6471
盛岡ガス株式会社	上田2-19-50	053-1241
東北電力盛岡営業所	紺原町1-25	653-2111
NTT 東日本磐梯支店	中央通1-2-2	625-4411

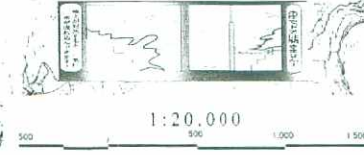
避難時の心得

安全な避難路の事前確認

正確な情報を上手に確認

お年寄りなどの災害時要援護者の避難に協力

大雨の時、「地下」はとっても危険です！
 浸水のおそれがあるときは、早めに避難しましょう！



盛岡市洪水ハザードマップ（洪水避難地図）【中部】

この地図は、盛岡市内を流れる北上川、雫石川、中津川、薬川及びみなせ川が大雨によって増水し、堤防が決壊しはん濫した場合の浸水予測に基づいて、みなさんの避難に役立つように作成したものです。
 浸水の範囲は、最大規模の雨（2日間で226mm）が降った場合を想定しています。
 洪水の恐れがある場合は、市から避難勧告が出されますので、速やかに避難してください。特に、堤防が決壊すると付近の住宅ははん濫した水の勢いで流される場合がありますので、早めに避難しましょう。
 なお、想定以上の雨、小河川や水路などははん濫による浸水は考慮していないため、地図に示した浸水区域以外でもはん濫することがありますので、注意してください。
 平成20年5月 盛岡市長

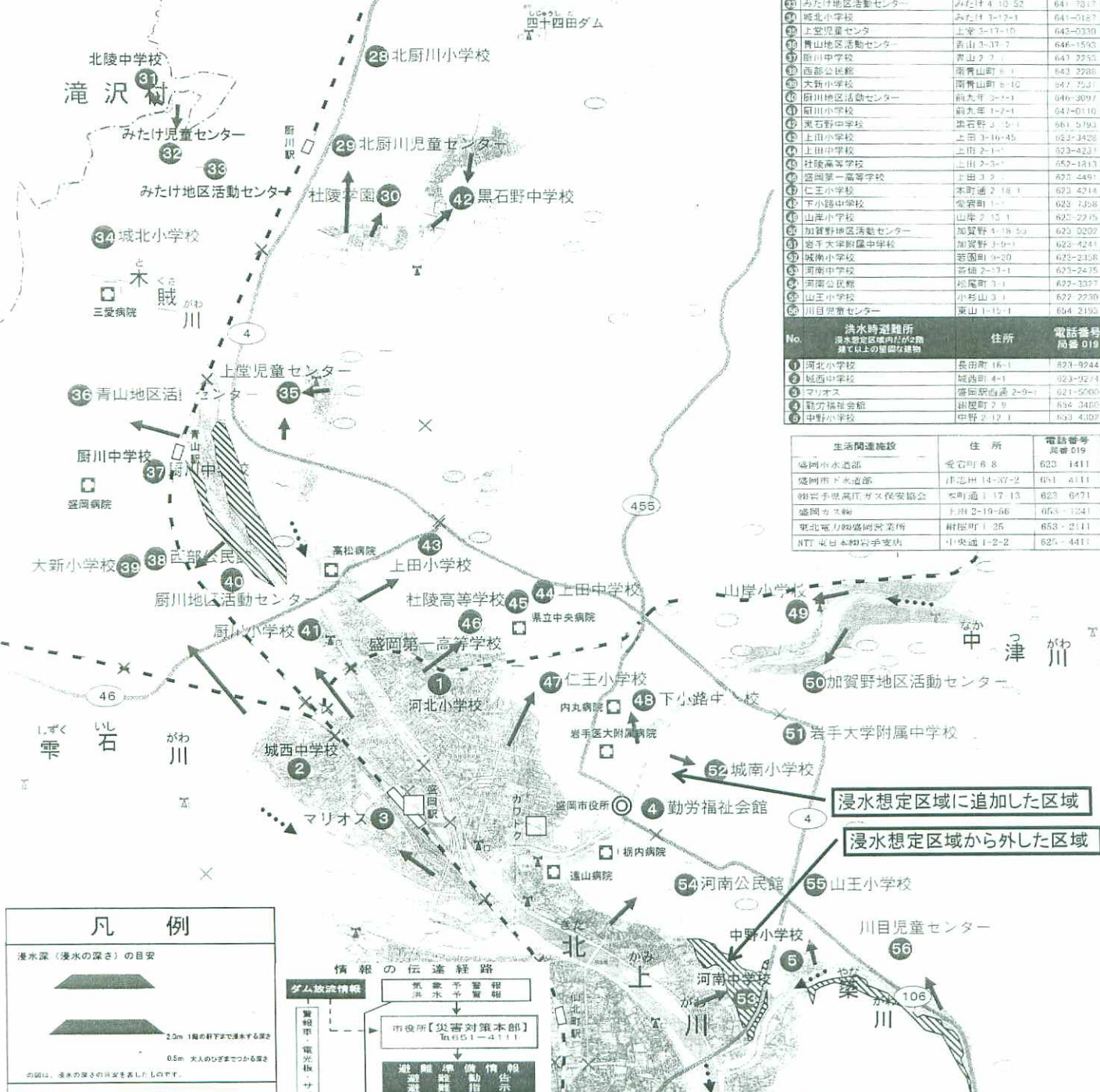
あなたはどこにお住まいですか？
 地図で確認しましょう。

一番近い避難所

※各家庭で記入しましょう。
 避難勧告時は、避難所を指定して広報します。

お問い合わせ先 盛岡市総務部消防防災課
 電話 019-651-4111

ウェブもりおか 防災・災害情報
<http://www.city.morioka.iwate.jp/dtl/disasterdb.nsf>
 北上川の水位情報
<http://www2.thr.mlit.go.jp/iwate/bousai/kitakami/index.html>



No.	洪水時避難所	住所	電話番号 局番 019
28	北厨川小学校	厨川 3-9-1	641-0133
29	北厨川児童センター	厨川 1-16-1	641-2753
30	杜陵学園	厨川 2-1-1	641-2765
31	北陵中学校	滝沢 1-1-1	646-2073
32	みたけ児童センター	みたけ 4-14-15	641-2968
33	みたけ地区活動センター	みたけ 4-10-52	641-7817
34	城北小学校	みたけ 3-17-1	641-0187
35	上堂児童センター	上堂 3-17-10	643-0330
36	青山地区活動センター	青山 3-17-7	646-1503
37	厨川中学校	青山 2-7-1	641-2755
38	西部公民館	南青山町 8-1	642-2288
39	大新小学校	南青山町 6-10	642-7531
40	厨川地区活動センター	厨川 3-7-1	646-3097
41	厨川小学校	厨川 1-7-1	647-0010
42	黒石野中学校	黒石野 3-5-1	661-5794
43	上田小学校	上田 3-16-45	623-3428
44	上田中学校	上田 2-1-1	623-4231
45	杜陵高等学校	上田 2-3-1	652-1213
46	盛岡第一高等学校	上田 3-2-1	651-4489
47	仁王小学校	本町通 2-18-1	623-4218
48	下小路中学校	安野町 1-1	623-7368
49	山岸小学校	山岸 2-13-1	625-2275
50	加賀野地区活動センター	加賀野 4-18-53	623-0202
51	岩手大学附属中学校	加賀野 3-9-1	623-4241
52	城南小学校	若園町 9-20	623-2308
53	河南中学校	新橋 2-17-1	621-2475
54	河南公民館	新橋町 3-1	622-3327
55	山王小学校	小杉山 3-1	622-2230
56	川目児童センター	東山 1-19-1	654-2193

No.	洪水時避難所 浸水想定区域外かつ2階 建て以上の建築物	住所	電話番号 局番 019
1	河北小学校	長田町 16-1	621-9244
2	城西中学校	城西町 4-1	623-9274
3	マリオス	盛岡駅西通 2-9-1	621-5000
4	勤労福祉会館	中野町 2-9	634-3465
5	中野小学校	中野 2-12-1	633-4307

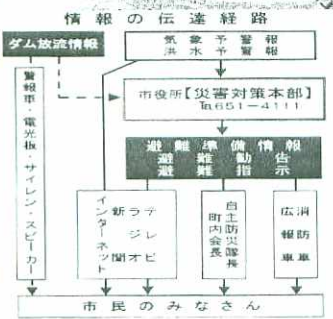
生活関連施設	住所	電話番号 局番 019
盛岡市水道部	受谷町 6-8	623-1411
盛岡市ド水道部	津志町 14-37-2	641-4111
岩手県高圧ガス保安協会	本町通 1-17-13	623-6471
盛岡ガス部	上田 2-19-66	653-1241
東北電力盛岡営業所	新橋町 1-25	653-2111
NTT 東北本報舎支店	中央通 1-2-2	625-4411

凡例

浸水深（浸水の深さ）の目安

0.5m 大人のひざまでつかる高さの目安は、浸水の深さの目安としたしです。

● 避難所 □ 病院施設
 □ 地下街等 □ 1秒災害危険箇所
 × アンダーパス (洪水時は通行できません) □ スピーカー・サイレン (ダム放流時)
 □ 電光標 (ダム放流) → 避難方向



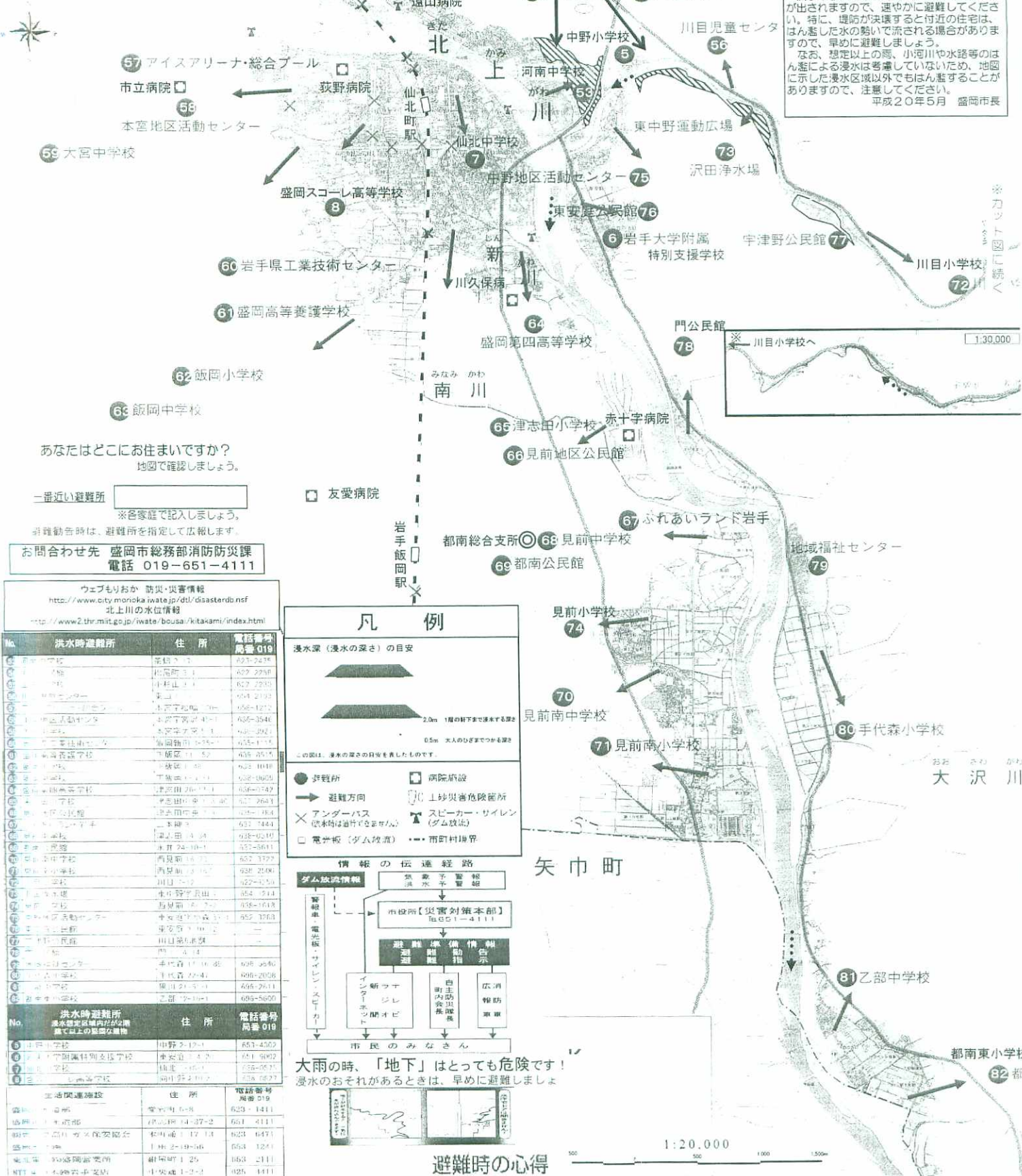
大雨の時、「地下」はとっても危険です！
 浸水のおそれがあるときは、早めに避難しましょう！



盛岡市洪水ハザードマップ（洪水避難地図） 【南部】

浸水想定区域から外した区域
浸水想定区域に追加した区域

この地図は、盛岡市内を流れる北上川、豊石川、中津川、薬川、新川及び南川が大雨によって増水し、はん濫した場合の浸水予測に基づいて、みなさんの避難に役立つように作成したものです。
浸水の範囲は、最大規模の雨（2日間で22.6mm）が降った場合を想定しています。洪水の恐れがある場合は、市から避難勧告が出されますので、速やかに避難してください。特に、堤防が決壊すると付近の住宅は、はん濫した水の勢いで流される場合がありますので、早めに避難しましょう。
なお、想定以上の雨、小川や水路等のはん濫による浸水は考慮していません。地図に示した浸水区域以外でもはん濫することがありますので、注意してください。
平成20年5月 盛岡市長



あなたはどこにお住まいですか？
地図で確認しましょう。

一番近い避難所
※各家庭で記入しましょう。
避難勧告時は、避難所を指定して広報します。

お問い合わせ先 盛岡市総務部消防防災課
電話 019-651-4111

ウェブよりおた 訪災・災害情報
http://www.city.morioka.iwate.jp/dti/dsastandb.nsf
北上川の水位情報
http://www.2.thr.mit.go.jp/wate/bousa/kitakami/index.html

No.	洪水時避難所	住所	電話番号 局番 019
1	見前小学校	花畑1-1	651-2435
2	見前南小学校	花畑3-1	651-2258
3	見前南中学校	中杉止1-1	652-2233
4	見前南公民館	東山1-1	654-2193
5	見前南公民館	小宮下地蔵1-1	658-1252
6	見前南公民館	小宮下地蔵2-1	658-3546
7	見前南公民館	本安堂2-1	659-2921
8	見前南公民館	新田町1-1	655-1135
9	見前南公民館	下坂原1-1	656-2575
10	見前南公民館	下坂原2-1	656-1031
11	見前南公民館	下坂原3-1	656-1060
12	見前南公民館	津波田2-1	656-1542
13	見前南公民館	津波田中1-1	657-2643
14	見前南公民館	津波田中2-1	657-1834
15	見前南公民館	一本柳1-1	652-1444
16	見前南公民館	津島田1-1	658-0510
17	見前南公民館	津島田2-1	652-5611
18	見前南公民館	西見前1-1	652-1722
19	見前南公民館	西見前2-1	938-2240
20	見前南公民館	川口1-1	622-5551
21	見前南公民館	東野野学芸田	654-1244
22	見前南公民館	見前南1-1	658-1618
23	見前南公民館	本安堂1-1	652-1363
24	見前南公民館	車安堂1-1	659-1000
25	見前南公民館	山田第5地区	-
26	見前南公民館	門1-1	-
27	見前南公民館	幸に森1-1	658-0510
28	見前南公民館	幸に森2-1	658-2008
29	見前南公民館	東山2-1	656-2611
30	見前南公民館	東山3-1	658-5600

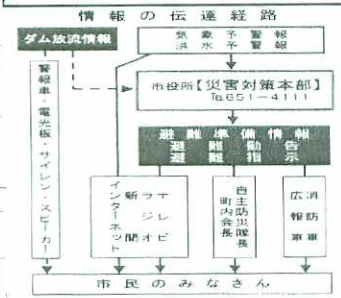
凡例

浸水深（浸水の深さ）の目安

 2.0m 1階の軒下まで浸水する浸水
 0.5m 大人のひざまでつかぬ浸水

この図は、浸水の深さの目安を示したものです。

- 避難所
- ➔ 避難方向
- ✕ アンダーパス（洪水時は通行できません）
- 電光板（ダム放流）
- 病院施設
- 土砂災害危険箇所
- スピーカー・サイレン（ダム放流）
- 市町村境界



大雨の時、「地下」はとっても危険です！
浸水のおそれがあるときは、早めに避難しましょう



No.	洪水時避難所	住所	電話番号 局番 019
31	見前南公民館	車安堂1-1	651-4502
32	見前南公民館	本安堂1-1	651-9912
33	見前南公民館	花畑1-1	656-0575
34	見前南公民館	花畑2-1	658-0822

No.	生活関連施設	住所	電話番号 局番 019
1	盛岡市役所	車安堂1-1	629-1411
2	盛岡市消防本部	津島田14-27-2	651-4111
3	盛岡市高田サウナ保養協会	津島田1-17-13	623-6471
4	盛岡市立図書館	津島田2-19-56	653-1251
5	盛岡市立図書館	新田町1-25	653-2111
6	NTT 盛岡支店	津島田1-2-1	626-1411

避難時の心得

