

平成 19 年 9 月 19 日
総 務 部

秋雨前線に伴う大雨による災害概要について

[9 月 19 日 9 時現在]
盛 岡 市

1 気象

東北地方に停滞する秋雨前線が活発化し、9 月 15 日より雨が継続的に降り続き、盛岡では 200mm を越す大雨となった。

(1) 気象警報の発表状況

ア 9 月 17 日 (月) 5 時 22 分 大雨・洪水警報 (盛岡・花北・遠野・水沢・宮古)

イ 9 月 17 日 (月) 12 時 10 分 岩手県土砂災害警戒情報

(盛岡市, 八幡平市, 雫石町等)

(2) 雨量 (降り始め (9 月 15 日 19 時) から 18 日 6 時まで)

盛岡: 降水量 206mm 時間最大雨量 25mm (17 日 4 時)

2 災害警戒本部の設置

9 月 17 日 (月) 5 時 22 分設置

3 災害対策本部設置

9 月 17 日 (月) 14 時 50 分設置

4 避難準備情報の広報

9 月 17 日 (月) 22 時以降広報実施

北上川(四十四田ダムから南大橋), 雫石川(太田橋から合流点), 中津川(水道橋から合流点)

5 避難勧告

(1) みたけ六丁目地区 41 世帯, 107 名 17 日 16 時発令, 18 日 2 時解除

(2) 乙部地区 47 世帯, 131 名 17 日 17 時 15 分発令, 18 日 7 時 25 分解除

(3) 盛岡駅西通二丁目地区 15 世帯, 36 名 17 日 18 時 18 分発令, 18 日 8 時 15 分解除

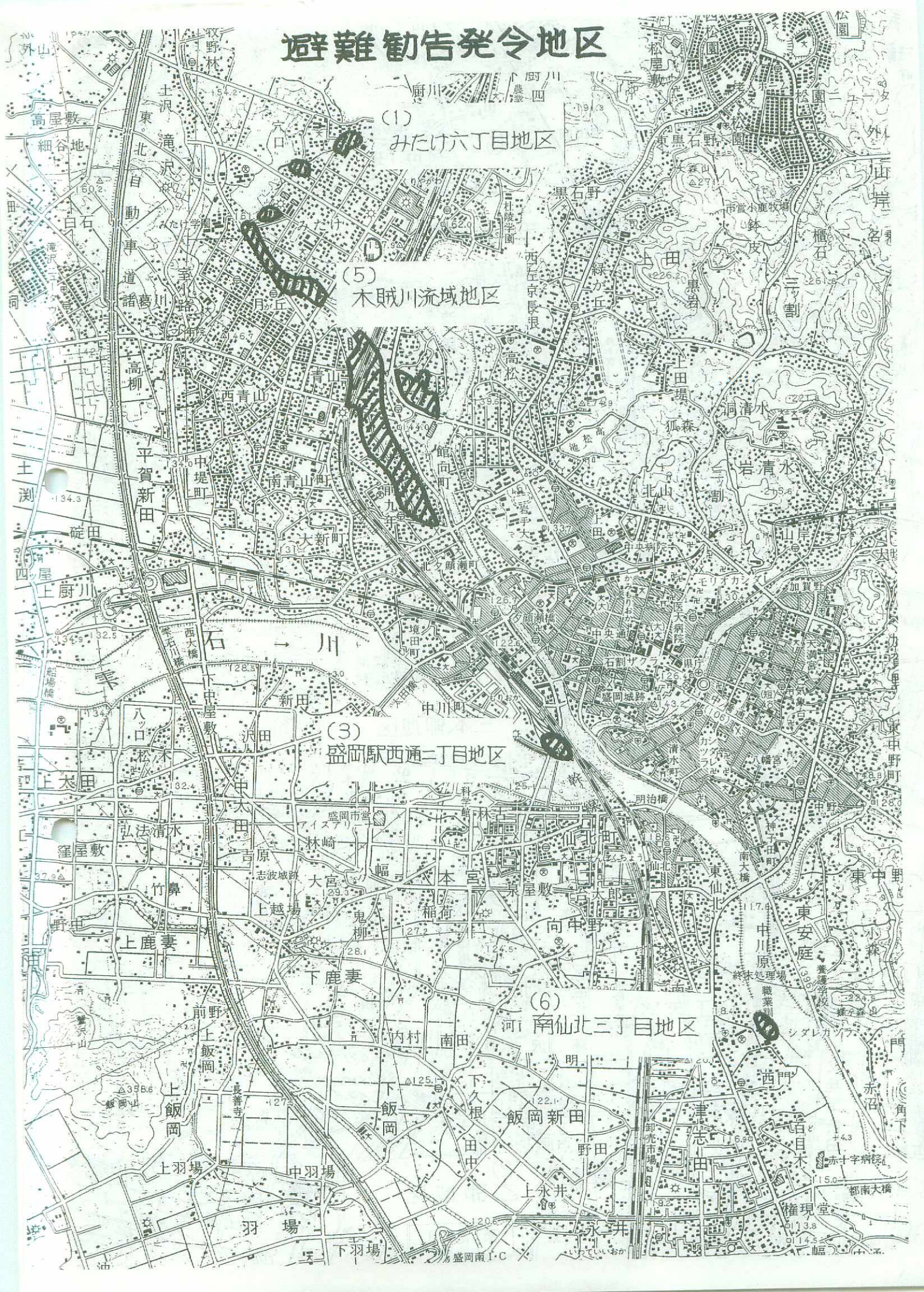
(4) 玉山区川崎地区 3 世帯 13 名 17 日 20 時 25 分発令, 18 日 6 時 55 分解除

- (5) 木賊川流域地区 1,055 世帯, 2,284 名 17 日 21 時 8 分発令, 18 日 5 時 45 分解除
 - (6) 南仙北三丁目地区 12 世帯, 21 名 17 日 22 時 10 分発令, 18 日 7 時 40 分解除
 - (7) 三本柳地区 165 世帯, 459 名 18 日 1 時 15 分発令, 18 日 10 時 5 分解除
- ※ 避難勧告の総世帯数・人員 1,338 世帯, 3,051 名

6 被害状況

- (1) 人的被害：1 名（行方不明）50 代, 男性
- (2) 住家被害
 - ア 床上浸水 4 地区, 6 棟, 6 世帯, 14 名
 - イ 床下浸水 7 地区, 53 棟, 61 世帯, 178 名
- (3) 非住家被害
 - ア 学校・公共建物
 - (7) 幼稚園 1 園（敷地一部冠水）
 - (1) 上田公民館（地下図書室 浸水）
 - イ 学校・公共建物以外の建物
調査中
- (4) その他の被害
 - ア 道路冠水による通行止め 1 箇所（軽自動車 1 台水没）
 - イ 土砂崩れによる通行規制 7 箇所
 - ウ 水田の冠水約 205ha, りんご畑の冠水約 5ha, 農地等の法面崩壊等 12 箇所, 農道の法面崩壊 1 箇所, 林道の路面洗掘・路肩崩れ 14 箇所, つどいの森遊歩道損壊 5 箇所
 - エ 市道冠水・法面崩壊等 60 箇所, 道路横断部冠水 1 箇所
 - オ 愛宕山記念公園の倒木
 - カ 太田スポーツセンターのテニスコート一部冠水, 太田野球場・少年野球場 4 箇所冠水
 - キ 鹿妻神社協教育財産の法面崩壊
 - ク 準用河川木伏川洗掘 2 箇所, 沈砂池への土砂流入

避難勧告発令地区



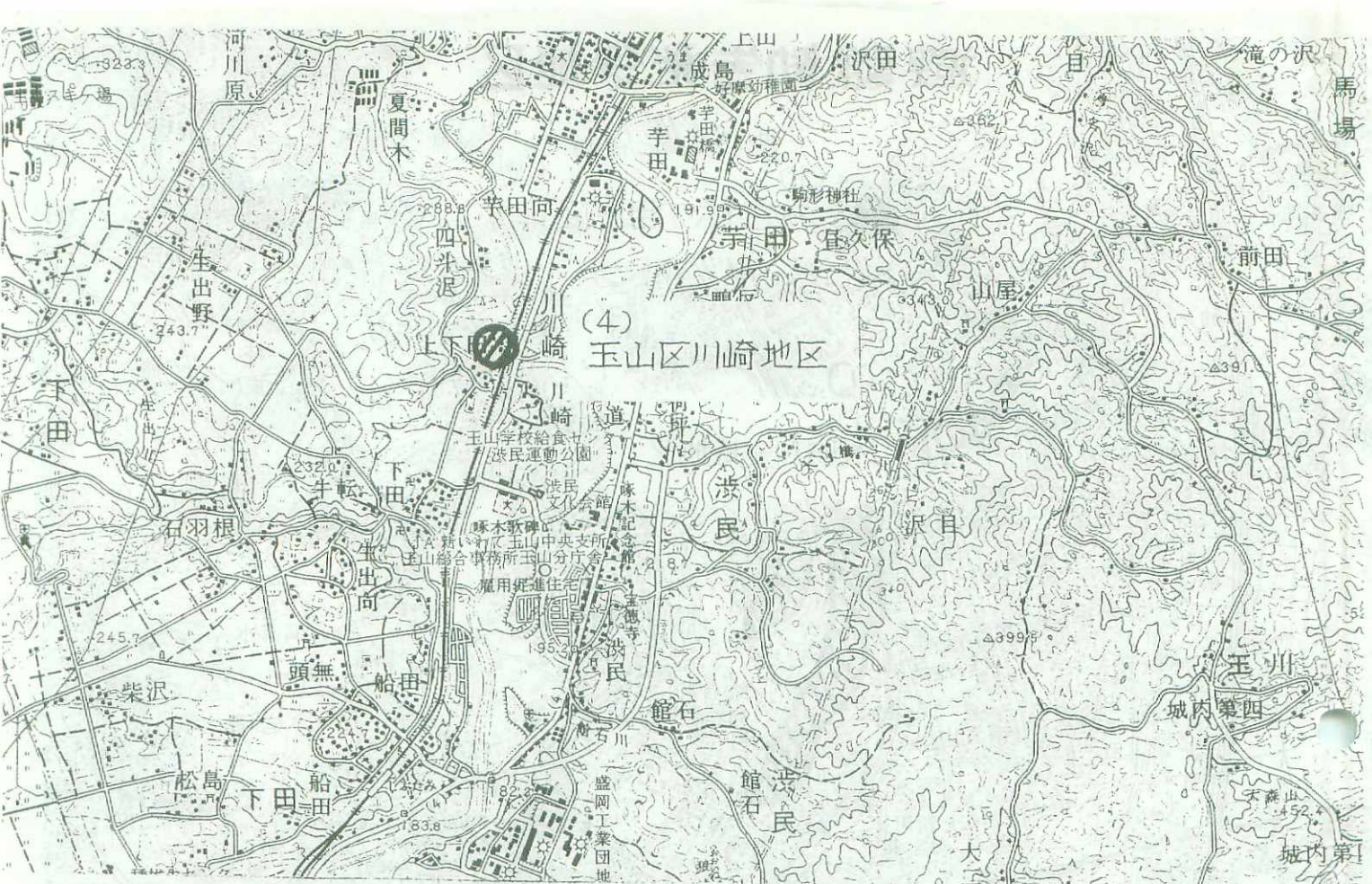
(1) みたけ六丁目地区

(5) 木賊川流域地区

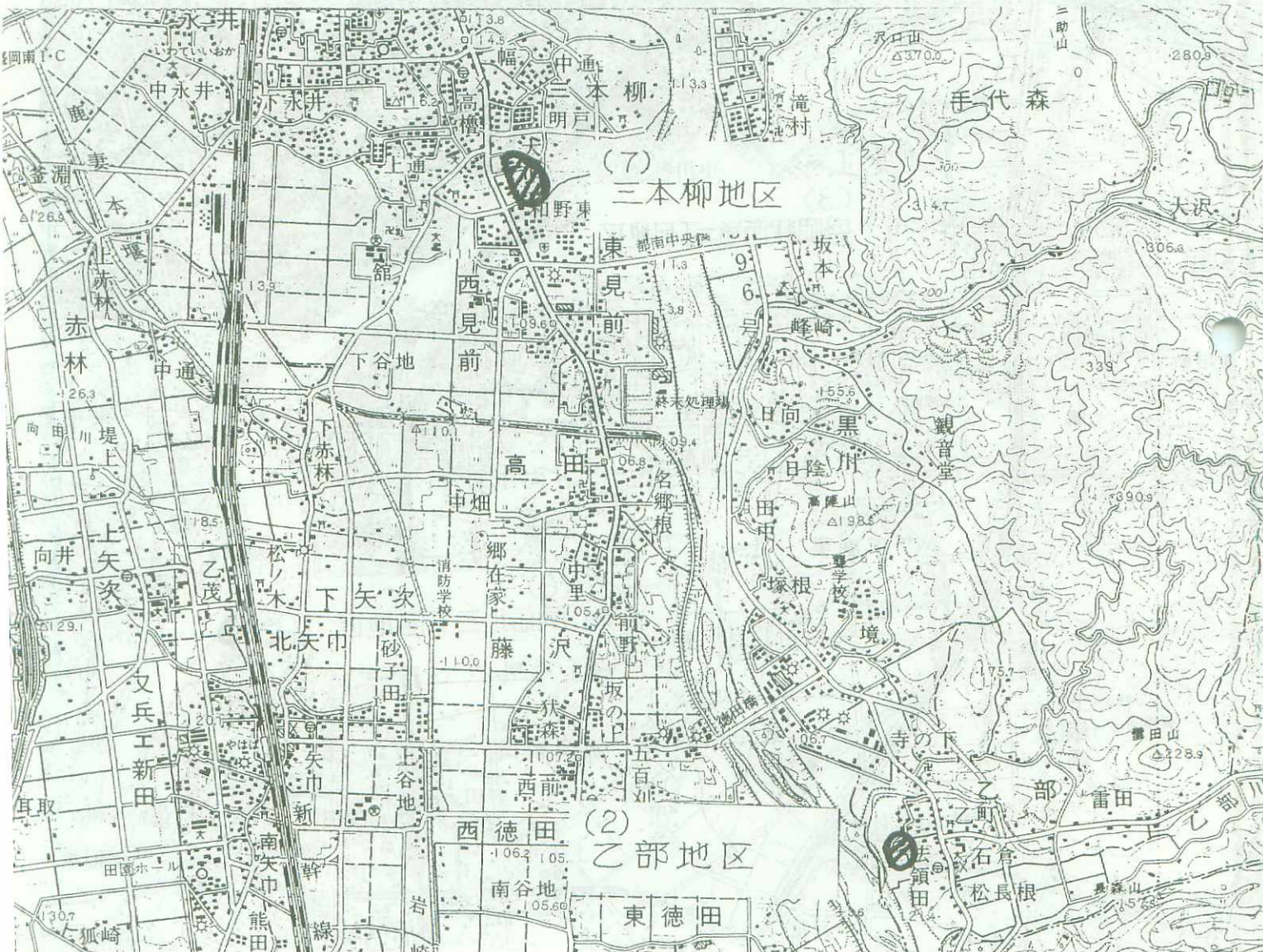
(3) 盛岡駅西通二丁目地区

(6) 南仙北三丁目地区

(2) 木賊川流域地区



(4) 玉山区川崎地区



(7) 三本柳地区

(2) 乙部地区