

市道の路線の認定図

(平成 29 年 3 月議会)

盛岡市

凡例

起点

終点

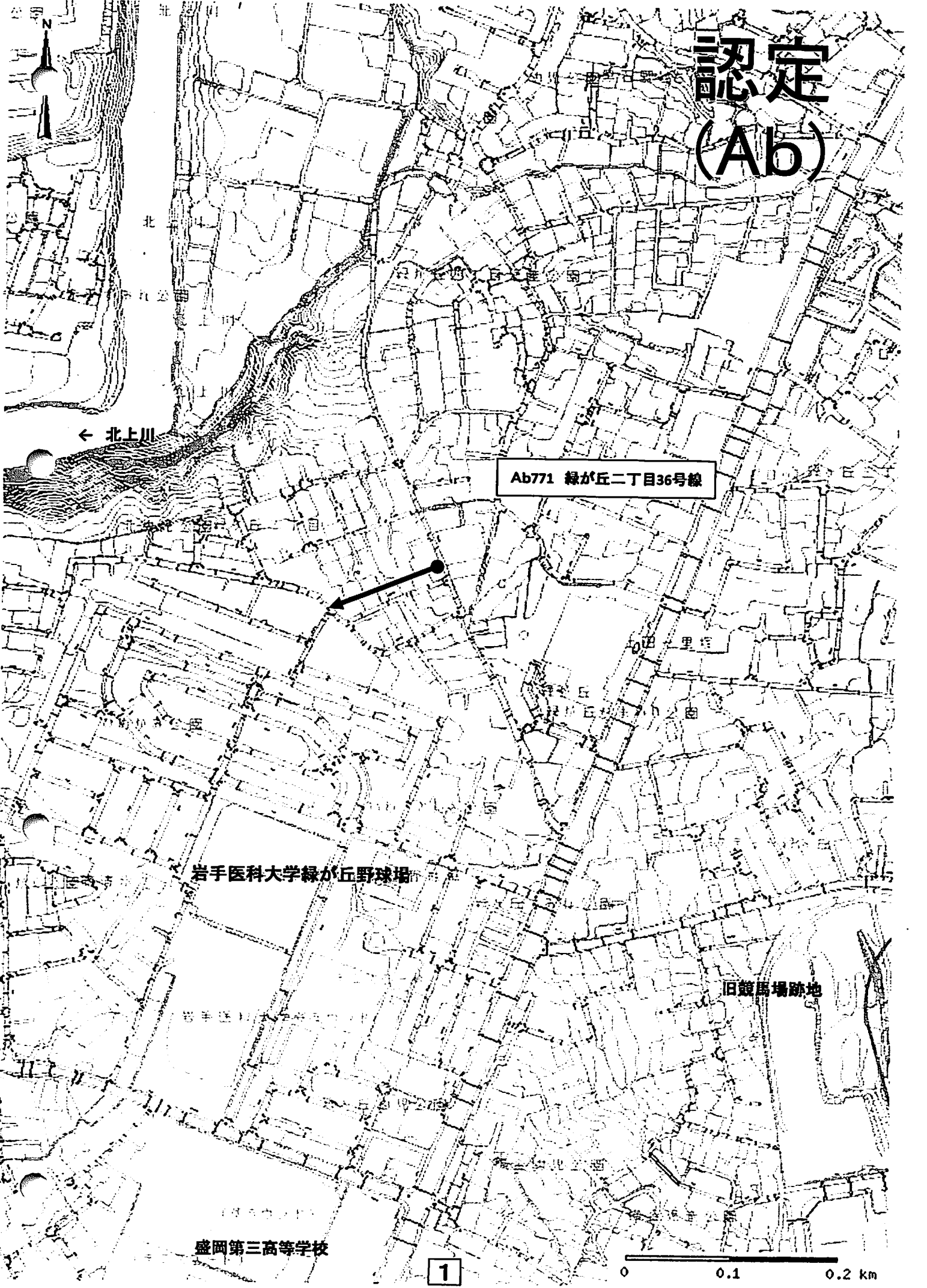


実線：認定又は変更増区間



破線：廃止又は変更減区間

認定 (Ab)



← 北上川

Ab771 緑が丘二丁目36号線

岩手医科大学緑が丘野球場

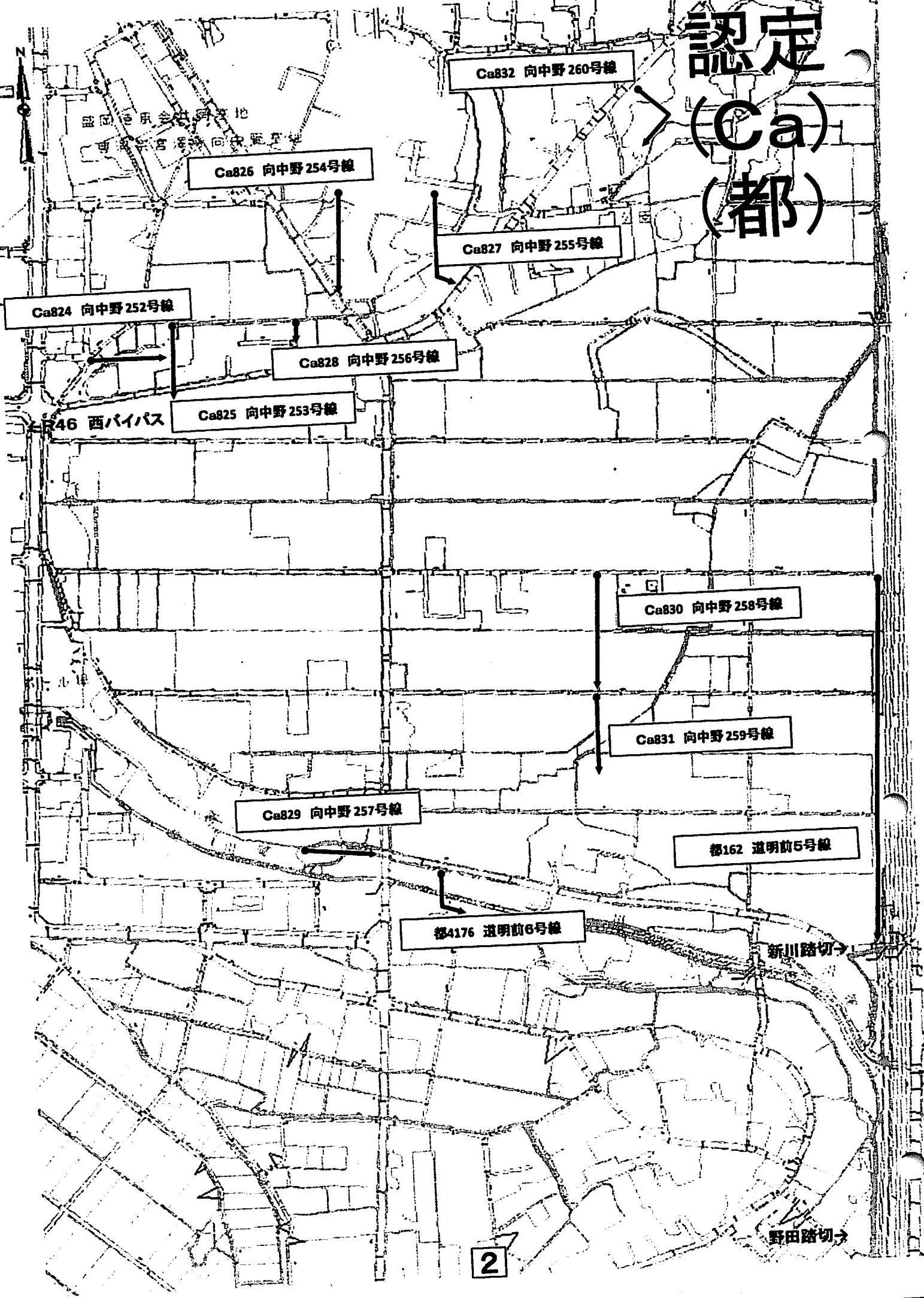
旧競馬場跡地

盛岡第三高等学校

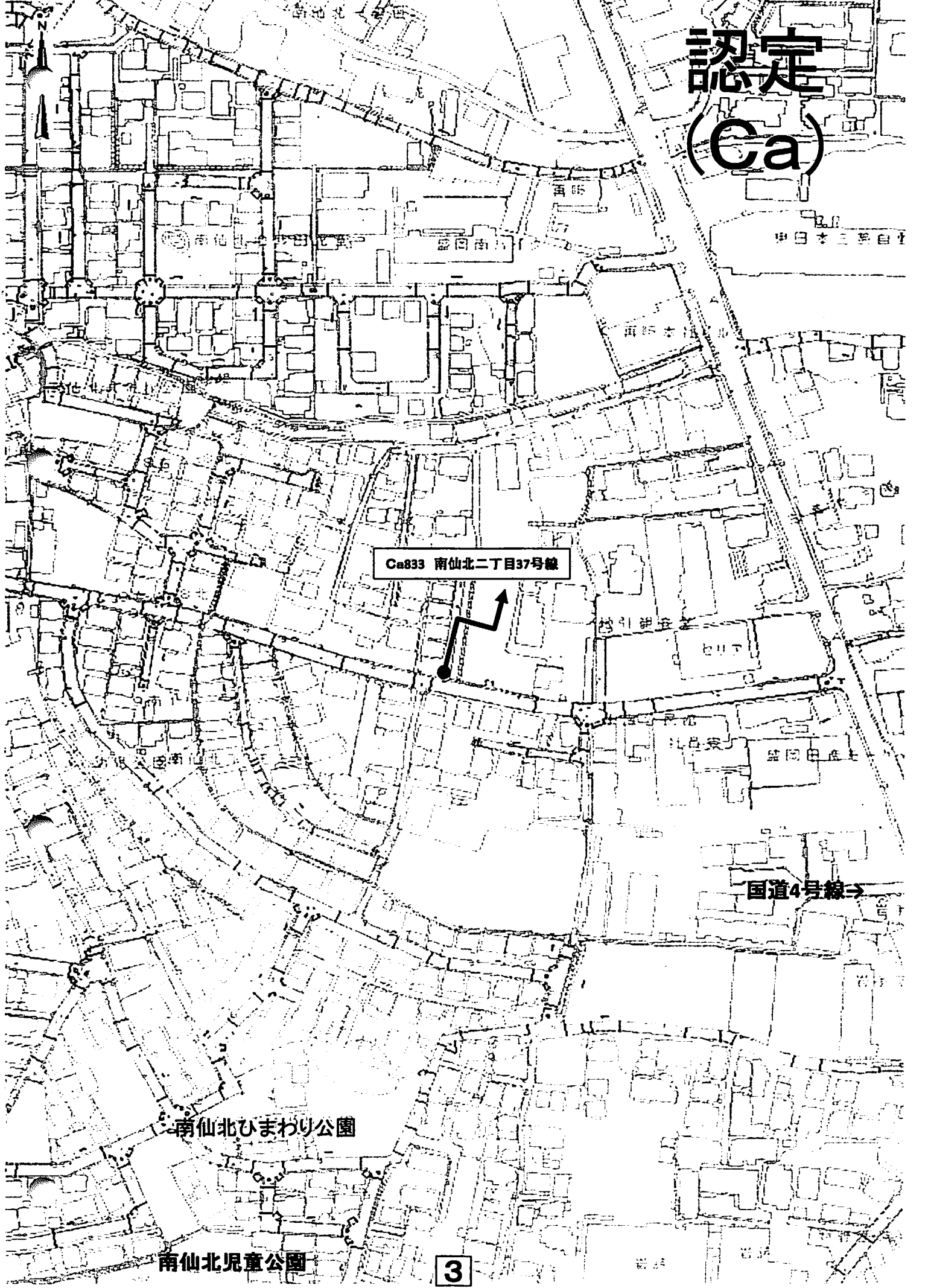
1

0 0.1 0.2 km

認定 (Ca) (都)



認定 (Ca)



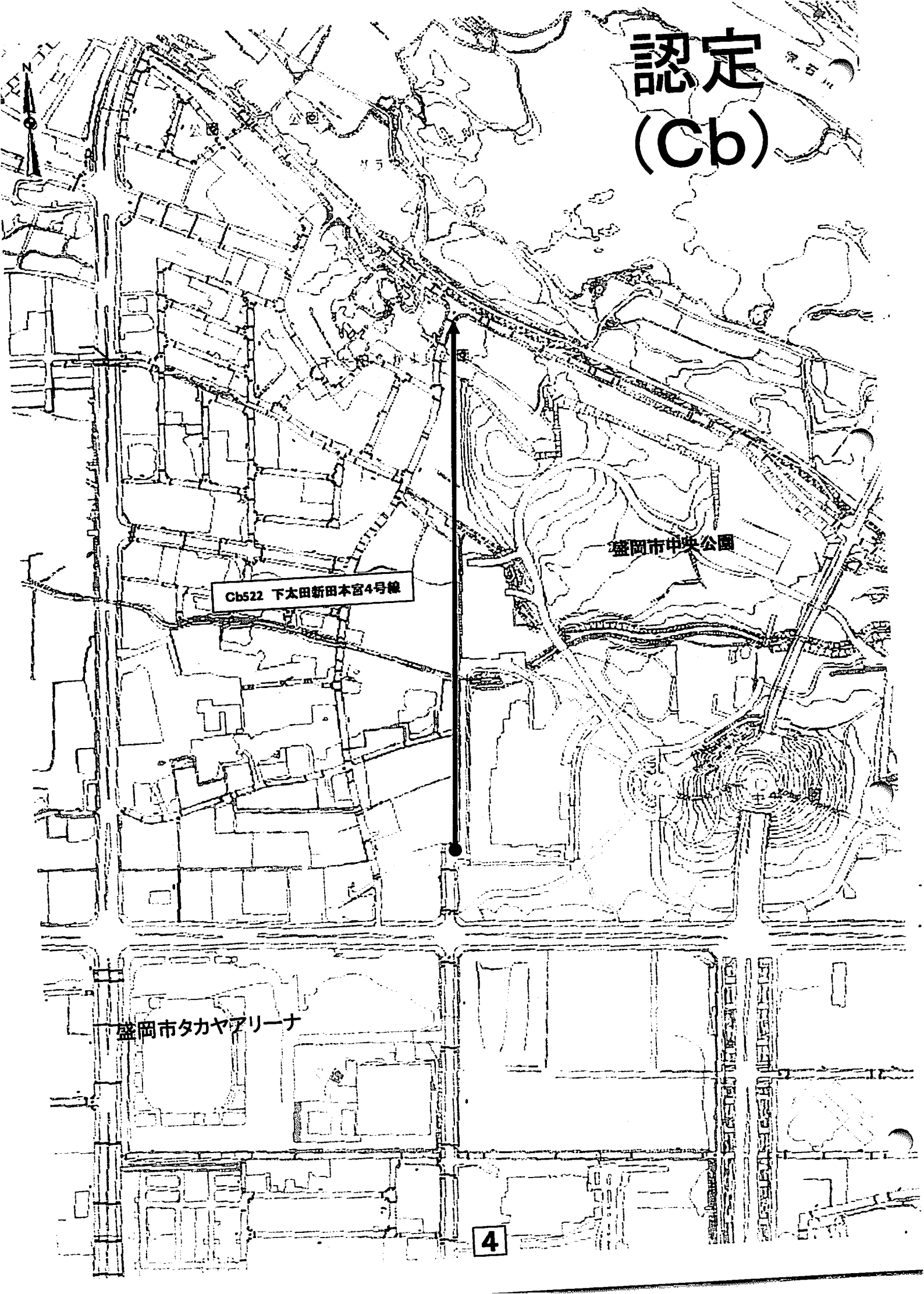
Ca833 南仙北二丁目37号線

国道4号線→

南仙北ひまわり公園

南仙北児童公園

認定 (Cb)



Cb522 下太田新田本宮4号線

盛岡市中央公園

盛岡市タカヤアリーナ

認定

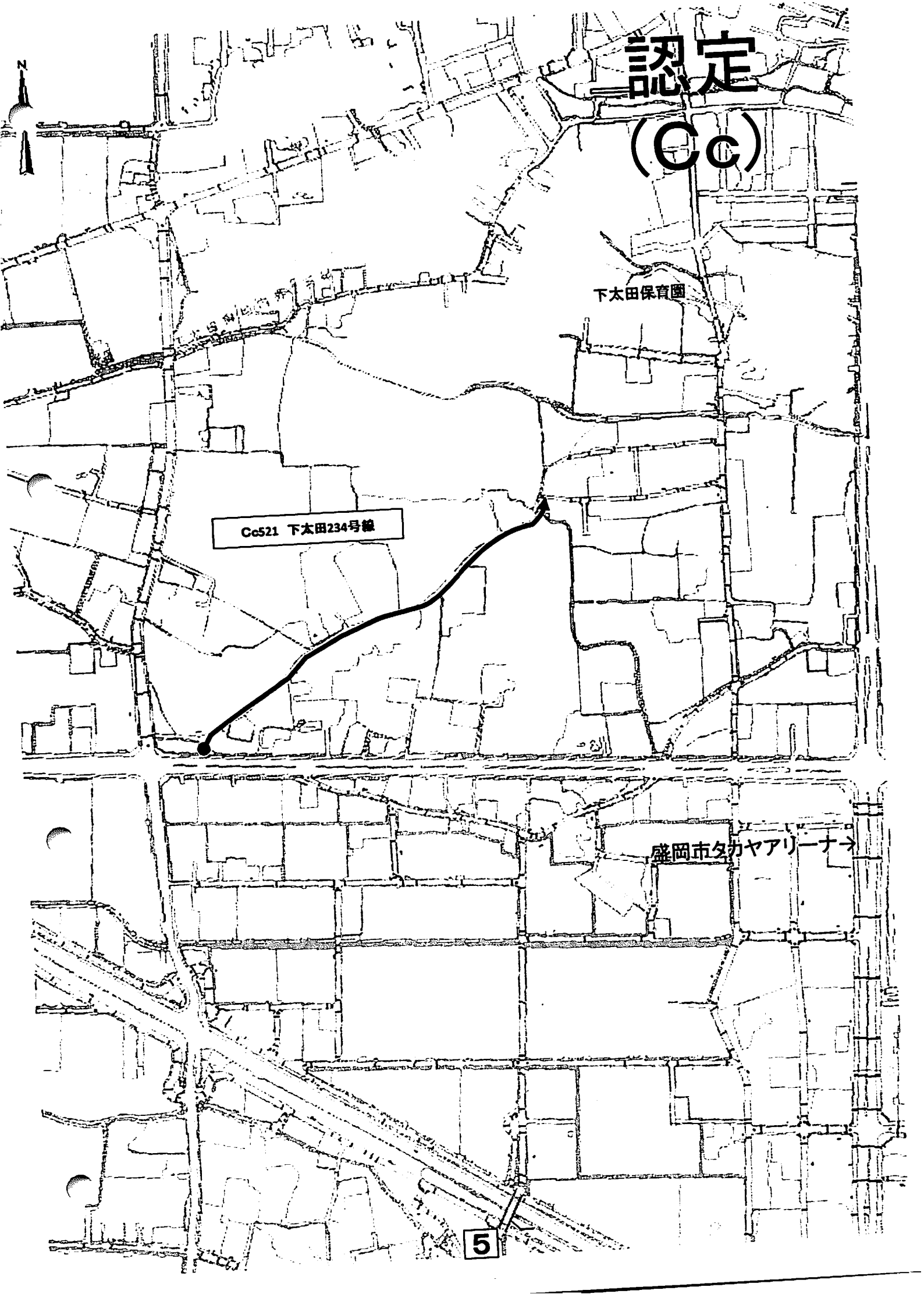
(Cc)

下太田保育園

Cc521 下太田234号線

盛岡市タカヤアリーナ →

5



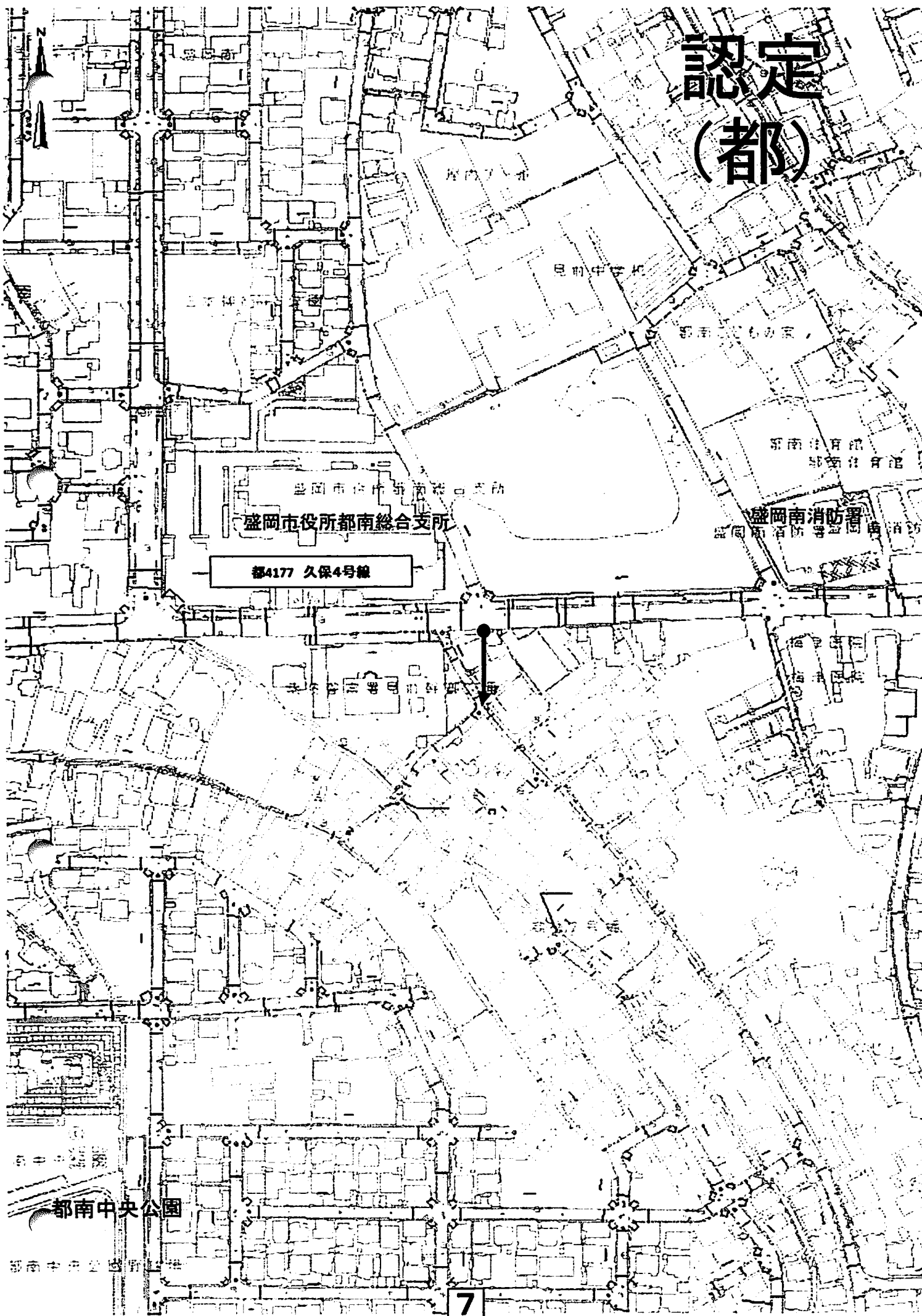
認定 (Db)

県営スケート場

Db960 月が丘三丁目66号線

盛岡北郵便局

認定 (都)



盛岡市役所都南総合支所

都4177 久保4号線

盛岡南消防署

都南体育館

都南中央公園

認定 (都)

都4178 古屋11号線

盛岡赤十字病院

国道4号線

