

「旧覆練兵場」基本構想の一部変更について

平成22年2月15日
環 境 部

1 趣旨

旧覆練兵場整備工事に係る基本設計及び実施設計については、平成20年8月に策定した「旧覆練兵場整備基本構想」に沿って設計中であるが、基本構想の一部について変更するものである。

2 変更内容

(1) 交流棟の位置

建築基準法の運用が変更になり、交流棟を建築するにあたり、既存建物から6m以上の距離をとる必要があることから、基本構想では東側に配置していたが、北東側に配置を変更する。

(2) 交流棟と既存棟との接続

交流棟の配置変更に伴い、基本構想では、既存棟東側の出入口を利用して交流棟と既存棟を接続していたが、既存棟北東側で防寒・防風雨に配慮した連絡廊下を設けて交流棟と既存棟を接続する。

(3) 既存棟内部の床の高さ

基本構想では、スポーツ利用の利便を図るため、床を0.7m掘下げ、4.5mの天井高を確保することとしていたが、市民意見及び地元代表や学識経験者で構成する旧覆練兵場活用懇話会から、段差を設けることによる、利用の不便さや安全性の確保対応について意見があり、床の高さを現状路盤高と変更する。

3 その他

(1) 基本設計図

平面図は別図のとおり

(2) 今後のスケジュール

- | | |
|--------------|--------|
| ・平成22年3月 | 実施設計完了 |
| ・平成22年度～23年度 | 改修工事 |
| ・平成23年度中 | 供用開始 |

基本構想平面図

市立青山
児童センター

グラウンド

4800

駐車場 (20台)

交流広場

交流棟
(クラブハウス)

障害者等対応WC

ロッカー

ロッカー

多目的ホール

道路境界線

市道

49080

2180

4800

平面図

「旧覆練兵場」整備基本構想

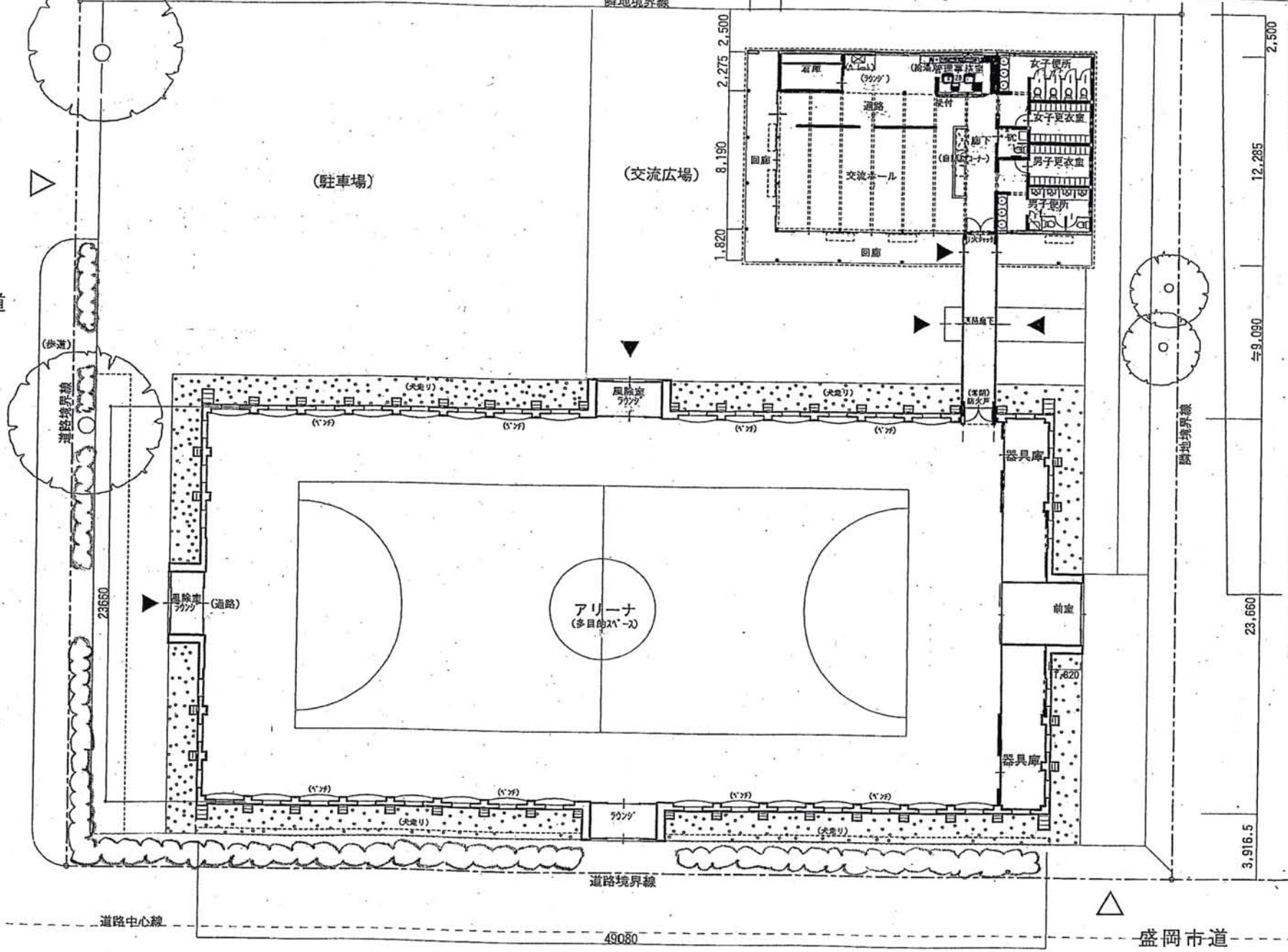
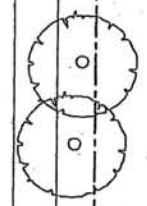
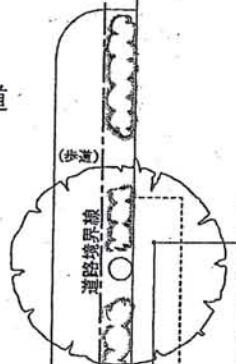
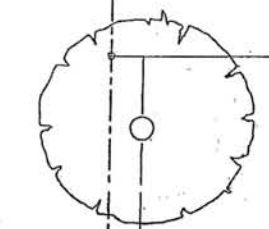
青山小学校



旧覆練兵場整備事業基本設計（案）配置図・平面図

盛岡市道

3
道路中心線



ユニバーズ

道路中心線

49080

盛岡市道